



PERIÓDICO OFICIAL

GOBIERNO DEL ESTADO DE TLAXCALA

Las leyes, decretos y demás disposiciones de carácter oficial son obligatorias por el sólo hecho de ser publicadas en este periódico.



Tlaxcala, Tlax., a
12 de Julio del 2019

Luis Miguel Álvarez Landa
Oficial Mayor de Gobierno
Director

TOMO XCVIII
SEGUNDA ÉPOCA
No. Extraordinario

ÍNDICE

"2019. CONMEMORACIÓN DE LOS 500 AÑOS DE MESTIZAJE"

PODER EJECUTIVO

SECRETARÍA DE PLANEACIÓN Y FINANZAS



ACUERDO POR EL QUE SE DAN A CONOCER LAS PARTICIPACIONES CORRESPONDIENTES A CADA MUNICIPIO, MINISTRADOS A ÉSTOS POR EL ESTADO, PROVENIENTES DE LA RECAUDACIÓN FEDERAL Y ESTATAL PARTICIPABLE; LOS RECURSOS OBTENIDOS DEL FONDO DE COMPENSACIÓN; LOS RECURSOS OBTENIDOS DEL INCENTIVO A LA VENTA FINAL DE GASOLINAS Y DIÉSEL Y FONDO ISR PARTICIPABLE A MUNICIPIOS, TODOS ACUMULADOS AL SEGUNDO TRIMESTRE CORRESPONDIENTE A LOS MESES DE ENERO, FEBRERO, MARZO, ABRIL, MAYO Y JUNIO DEL EJERCICIO FISCAL DE 2019.

Al margen un sello con el Escudo Nacional, que dice: Estados Unidos Mexicanos, Gobierno del Estado de Tlaxcala.

MARÍA ALEJANDRA MARISELA NANDE ISLAS, Secretaria de Planeación y Finanzas del Gobierno del Estado de Tlaxcala, con fundamento en lo dispuesto por los artículos 32 fracción I, incisos d) y e) de la Ley Orgánica de la Administración Pública del Estado; 4o-A y 6o de la Ley de Coordinación Fiscal; 503, 504,504-A, 506 y 509 del Código Financiero para el Estado de Tlaxcala y sus Municipios; y 109 del Decreto de Presupuesto de Egresos del Estado de Tlaxcala para el Ejercicio Fiscal 2019, emite el siguiente:

Acuerdo por el que se dan a conocer las participaciones correspondientes a cada municipio, ministrados a éstos por el Estado, provenientes de la Recaudación Federal y Estatal Participable; los recursos obtenidos del Fondo de Compensación; los recursos obtenidos del Incentivo a la Venta Final de Gasolinas y Diésel y Fondo ISR participable a municipios, todos acumulados al segundo trimestre correspondiente a los meses de enero, febrero, marzo, abril, mayo y junio del ejercicio fiscal de 2019.

PRIMERO. El Fondo Estatal Participable a los municipios, es el siguiente:

 DETERMINACIÓN DEL FONDO ESTATAL PARTICIPABLE A LOS MUNICIPIOS PARA EL EJERCICIO FISCAL 2019 ENERO-JUNIO DE 2019 			
CONCEPTO	INGRESOS REALES 2019	PORCENTAJE A REPARTIR	FONDO ESTATAL PARTICIPABLE ENE-JUN 19
FONDO GENERAL DE PARTICIPACIONES	3,391,813,715	20%	678,362,743
FONDO DE FOMENTO MUNICIPAL	243,021,627	100%	243,021,627
FONDO DE FISCALIZACIÓN	164,538,152	20%	32,907,630
IMPUESTO ESPECIAL SOBRE PROD. Y SERV.	31,907,717	20%	6,381,543
IMPUESTO SOBRE TENENCIA O USO DE VEHÍCULOS	0	20%	0
IMPUESTO SOBRE AUTOMOVILES NUEVOS	16,490,685	20%	3,298,137
IMPUESTO SOBRE AUTOMOVILES NUEVOS COMPENSACION	4,760,646	20%	952,129
FONDO DE COMPENSACIÓN	245,858,581	20%	49,171,716
INCENTIVO A LA VENTA FINAL DE GASOLINAS Y DIÉSEL	98,935,633	20%	19,787,127
IMPUESTO SOBRE DIVERSIONES Y ESPECTACULOS PUBLICOS	320,811	60%	192,487
IMPUESTO SOBRE LOTERÍAS, RIFAS, SORTEOS Y CONCURSOS	225,643	50%	112,822
IMPUESTO SOBRE TENENCIA O USO DE VEHÍCULOS	2,735,153	10%	273,515
IMPUESTO SOBRE NÓMINAS	270,339,332	10%	27,033,933
IMPUESTO SOBRE SERVICIOS DE HOSPEDAJE	1,439,912	20%	287,982
TOTAL	4,472,387,607		1,061,783,392

SEGUNDO. Con base en el numeral 5 fracción II de los Lineamientos para la Publicación de la información a que se refiere el artículo 6 de la Ley de Coordinación Fiscal, las Participaciones Federales y Estatales por concepto participable correspondientes a cada municipio, son:

TERCERO. De conformidad con el numeral 5, fracción II de los Lineamientos para la Publicación de la Información a que se refiere el artículo 6 de la Ley de Coordinación Fiscal, se da a conocer los recursos provisionales por los meses de enero, febrero, marzo, abril, mayo y junio de 2019.

GOBIERNO DEL ESTADO DE TLAXCALA
SECRETARÍA DE PLANEACIÓN Y FINANZAS
PARTICIPACIONES A MUNICIPIOS ENERO DE 2019



MUNICIPIO	FGP	FFM	FOFIR	IEPS	TENENCIA	ISAN COMP	ISAN	FOCO	GASOLINAS	DIV. y ESP	RIFAS SORT	TENENCIA ESTATAL	NOMINAS	HOSPEDAJE	TOTAL
1- AQUEMANALA DE M. H.	689,308	260,224	58,151	7,840	0	1,434	5,502	54,988	20,378	407	141	267	30,437	489	1,129,565
2- ATLITZAYANCA	1,231,300	464,834	103,874	14,005	0	2,561	9,828	167,161	61,948	727	252	476	54,369	873	2,112,209
3- ANAXAC DE GRO	860,205	324,740	72,568	9,784	0	1,789	6,866	78,364	29,041	508	176	333	37,983	610	1,422,967
4- AHETATILAN DE A. C.	1,104,266	416,877	93,158	12,560	0	2,297	8,814	112,629	41,739	652	228	427	48,759	783	1,843,188
5- ARIZACO	4,585,893	1,731,243	386,873	52,162	0	9,538	36,605	536,176	198,701	2,709	937	1,774	202,492	3,252	7,748,354
6- ATLANGATEPEC	895,940	338,231	75,583	10,191	0	1,863	7,151	53,796	19,936	529	183	347	39,561	635	1,443,946
7- BINITO JUAREZ	703,799	265,695	59,374	8,005	0	1,464	5,618	49,763	18,442	416	144	272	31,077	499	1,144,567
8- CALHUALPAN	2,280,858	881,058	192,417	25,943	0	4,744	18,206	269,505	99,876	1,347	466	882	100,712	1,618	3,857,632
9- CHIAUTEMPAN	3,037,967	1,146,878	256,287	34,555	0	6,319	24,249	384,633	142,541	1,795	621	1,175	134,143	2,155	5,173,316
10- CONTLA DE J. C.	1,876,485	632,898	141,431	19,089	0	3,487	13,362	207,330	76,834	990	343	649	74,026	1,189	2,848,111
11- CUAPIAXTLA	1,056,974	399,023	89,166	12,022	0	2,198	8,437	88,834	32,921	624	216	409	46,671	750	1,738,247
12- CUAXOMULCO	795,508	300,316	67,110	9,048	0	1,655	6,350	75,088	27,827	470	163	308	35,126	564	1,319,532
13- EL CARMEN TEXQUEQUITLA	1,090,394	411,640	91,987	12,403	0	2,268	8,704	109,859	40,712	644	223	422	48,147	773	1,818,176
14- EMILIANO ZAPATA	631,652	238,534	53,304	7,187	0	1,314	5,043	42,124	15,611	373	129	244	27,900	448	1,024,064
15- ESPAÑITA	811,198	306,239	68,434	9,227	0	1,687	6,476	94,280	34,939	479	166	314	35,819	575	1,369,832
16- HUAMANTLA	3,818,019	1,441,359	322,094	43,428	0	7,941	30,476	522,426	193,605	2,256	780	1,477	168,586	2,708	6,655,164
17- HUEYOTLIPAN	1,060,232	400,253	89,443	12,059	0	2,205	8,463	95,195	35,278	626	217	410	46,815	752	1,751,948
18- IXTACUIXTLA DE M. M.	1,772,121	669,002	149,989	20,157	0	3,686	14,145	197,641	73,244	1,047	362	686	78,249	1,257	2,981,094
19- IXTENCO	850,048	320,906	71,711	9,669	0	1,768	6,785	63,567	19,851	502	174	329	37,534	603	1,373,447
20- LA MAGDALENA TLATELULCO	1,111,027	419,429	93,728	12,637	0	2,311	8,668	117,019	43,366	656	227	430	49,058	788	1,859,644
21- LAZARO CARDENAS	697,478	283,308	58,840	7,933	0	1,451	5,567	51,351	19,300	412	143	270	30,797	495	1,137,075
22- MAZA TECOCHCO DE J. M. M.	857,244	323,622	72,318	9,751	0	1,783	6,843	82,722	30,656	506	175	332	37,852	608	1,424,412
23- MUÑOZ DE D. A.	667,559	252,013	56,316	7,593	0	1,388	5,328	32,445	12,024	394	136	258	29,476	473	1,065,406
24- NANA CANILPA DE M. A.	1,208,634	456,277	101,962	13,747	0	2,514	9,647	123,144	46,636	714	247	468	53,368	857	2,017,216
25- NANTIVITAS	1,427,784	539,010	120,450	16,240	0	2,970	11,397	193,673	71,773	843	292	552	63,044	1,013	2,449,041
26- PANOTLA	1,453,626	548,728	122,622	16,533	0	3,023	11,602	163,864	60,726	859	297	562	64,181	1,031	2,447,554
27- PAPA LOTA DE X.	1,590,075	600,277	134,141	18,086	0	3,307	12,692	172,244	63,832	939	325	615	70,210	1,128	2,667,872
28- SANCTORUM DE L. C.	838,160	316,418	70,708	9,534	0	1,743	6,890	66,363	24,693	495	171	324	37,009	594	1,372,804
29- SAN DAMIAN TEXOLOC	737,612	278,459	62,226	8,390	0	1,534	5,888	54,161	20,071	436	167	285	32,570	523	1,202,305
30- SAN FCO. TETLAHOCAN	913,860	344,996	77,095	10,395	0	1,901	7,294	71,671	26,560	540	187	354	40,352	648	1,495,851
31- SAN JERONIMO ZACUALPAN	724,913	273,665	61,155	8,245	0	1,508	5,788	30,778	11,406	428	148	280	32,009	514	1,150,836
32- SAN JOSE TEACALCO	741,649	279,984	62,567	8,436	0	1,543	5,920	43,322	16,055	438	152	287	32,748	526	1,193,824
33- SAN JUAN HUACTZINCO	743,030	280,505	62,683	8,428	0	1,545	5,931	55,346	20,881	439	162	287	32,809	527	1,213,587
34- SAN LORENZO XOCOMANITLA	663,216	250,374	55,950	7,544	0	1,379	5,294	49,318	18,277	392	136	257	29,285	470	1,081,890
35- SAN LUCAS TECOPILCO	635,113	239,765	53,579	7,224	0	1,321	5,069	47,239	17,506	375	130	246	28,044	450	1,036,061
36- SAN PABLO DEL MONTE	2,774,440	1,047,392	234,556	31,556	0	5,771	22,146	384,806	142,531	1,639	567	1,073	122,507	1,968	4,770,252
37- SANTA ANA NOPALUCAN	795,875	300,455	67,141	9,053	0	1,655	6,353	85,849	31,815	470	163	308	35,142	564	1,334,842
38- SANTA APOLONIA TEACALCO	657,110	248,069	55,435	7,474	0	1,367	5,245	82,285	30,494	388	134	254	29,015	466	1,117,736
39- SANTA CATERINA AYOMETLA	814,937	307,651	68,749	9,269	0	1,695	6,505	64,724	23,986	481	167	315	35,984	578	1,335,041
40- SANTA CRUZ QUILIBTLA	728,007	274,834	61,416	8,281	0	1,514	5,811	77,553	28,740	430	149	282	32,145	516	1,219,678
41- SANTA CRUZ TLAXCALA	1,140,366	430,505	96,203	12,971	0	2,372	9,102	128,416	47,590	674	233	441	50,353	809	1,920,036
42- SANTA ISABEL XILOXOXTLA	664,702	250,935	56,075	7,561	0	1,383	5,306	48,590	18,007	393	136	257	29,350	471	1,083,165
43- TENANCONGO	942,382	355,763	79,501	10,719	0	1,960	7,522	90,241	33,442	557	193	365	41,611	668	1,564,923
44- TEOLOCHOLCO	1,270,665	479,695	107,195	14,453	0	2,643	10,142	137,891	51,101	751	260	492	56,107	901	2,132,295
45- TEPETITLA DE LARDIZABAL	1,149,551	433,973	96,978	13,075	0	2,391	9,176	120,383	44,613	679	235	445	50,759	815	1,923,072
46- TEPEYANCO	883,834	333,661	74,562	10,053	0	1,838	7,055	80,727	29,916	522	181	342	39,026	627	1,462,343
47- TEPRENA TE	1,004,549	379,232	84,745	11,426	0	2,089	8,018	135,603	50,253	593	205	389	44,356	712	1,722,173
48- TETLA DE LA SOLIDARIDAD	1,619,449	611,366	136,619	18,420	0	3,368	12,926	188,537	69,870	957	331	627	71,507	1,149	2,735,125
49- TETLATLALUCA	921,836	348,007	77,767	10,485	0	1,917	7,358	76,744	28,441	545	188	357	40,704	654	1,515,003
50- TLAXCALA	5,297,376	1,999,838	446,894	60,254	0	11,018	42,284	623,989	231,243	3,129	1,082	2,049	233,908	3,757	8,956,823
51- TLAXCO	1,935,161	730,552	163,253	22,011	0	4,025	15,447	218,927	81,132	1,143	395	749	85,448	1,372	3,259,615
52- TOCATLAN	700,284	264,368	59,077	7,965	0	1,457	5,560	49,251	18,252	414	143	271	30,921	497	1,138,489
53- TOTOLAC	1,341,656	506,495	113,184	15,261	0	2,791	10,709	124,482	46,132	793	274	519	59,241	952	2,222,487
54- TZOMPANTEPEC	1,208,713	456,307	101,969	13,748	0	2,514	9,648	92,973	34,455	714	247	468	53,371	857	1,975,985
55- XALOZTOC	1,347,390	508,660	113,668	15,326	0	2,802	10,755	135,910	50,367	796	275	521	59,495	956	2,246,919
56- XALTOCAN	907,696	342,669	76,575	10,324	0	1,888	7,245	58,556	21,700	536	185	351	40,080	644	1,468,450
57- XICOHTZINCO	975,303	368,192	82,278	11,093	0	2,029	7,785	85,277	31,603	576	199	377	43,065	692	1,608,470
58- YAUIHQUEMEHCAN	1,681,044	634,619	141,815	19,121	0	3,496	13,418	220,399	81,678	973	343	650	74,227	1,192	2,872,997
59- ZACATELCO	1,959,749	739,834	165,327	22,291	0	4,076	15,643	228,562	84,702	1,158	400	758	86,534	1,390	3,310,424
60- ZITLALTEPEC DE T. S. S.	824,063	311,096	69,519	9,373	0	1,714	6,678	62,767	23,261	487	168	319	36,387	584	1,346,315
TOTAL:	77,509,377	29,280,948	6,538,805	881,822	0	161,214	618,682	8,152,269	3,021,135	45,790	15,836	29,985	3,422,458	54,971	129,713,082

GOBIERNO DEL ESTADO DE TLAXCALA
SECRETARÍA DE PLANEACIÓN Y FINANZAS
PARTICIPACIONES A MUNICIPIOS MARZO DE 2019



MUNICIPIO	FGP	FFM	FOFIR	IEPS	TENENCIA	ISAN COMP	ISAN	FOCO	GASOLINAS	DIV. y ESP	RIFAS SORT	TENENCIA ESTATAL	NOMINAS	HOSPEDAJE	TOTAL
1- ACUAMANALA DE M. H.	778,842	293,932	32,175	7,709	0	1,434	5,681	57,254	21,218	407	148	263	26,198	489	1,225,751
2- ATLIZAYANCA	1,391,235	525,047	57,474	13,771	0	2,561	10,147	174,049	64,501	727	174	470	46,798	873	2,287,919
3- AMAXAC DE GRO.	971,938	366,806	40,152	9,621	0	1,789	7,089	81,593	30,238	508	185	329	32,694	610	1,543,551
4- APETAITILAN DE A. C.	1,247,700	470,877	51,545	12,350	0	2,297	9,100	117,270	43,459	652	238	422	41,969	783	1,998,664
5- APZACO	5,181,558	1,955,501	214,059	51,290	0	9,538	37,793	558,269	206,888	2,709	987	1,752	174,294	3,252	8,397,892
6- ATLANGATEPEC	1,012,314	382,044	41,820	10,020	0	1,863	7,384	56,013	20,758	529	193	342	34,052	635	1,567,967
7- BENITO JUAREZ	795,216	300,112	32,852	7,871	0	1,484	5,800	51,814	19,202	416	151	289	26,749	499	1,242,415
8- CALPULALPAN	2,577,120	972,596	106,465	25,510	0	4,744	18,797	280,610	103,991	1,347	491	871	86,688	1,618	4,180,849
9- CHIAUTEMPAN	3,432,571	1,295,440	141,805	33,977	0	6,319	25,036	400,482	148,414	1,795	654	1,181	115,463	2,155	5,605,271
10- CONTLA DE J. C.	1,894,244	714,881	78,255	18,750	0	3,487	13,816	215,873	80,000	990	361	640	63,718	1,189	3,086,204
11- CUAPAXTLA	1,194,265	450,711	49,337	11,821	0	2,198	8,711	92,484	34,277	624	227	404	40,172	750	1,885,993
12- CUAXOMULCO	898,837	339,218	37,133	8,897	0	1,655	6,556	78,182	28,973	470	171	304	30,235	564	1,431,194
13- EL CARMEN TEQUEXQUITLA	1,232,027	464,962	50,897	12,195	0	2,268	8,986	114,366	42,390	644	235	417	41,442	773	1,971,622
14- EMILIANO ZAPATA	713,924	269,432	29,432	7,067	0	1,314	5,207	43,660	16,254	373	136	241	24,015	448	1,111,765
15- ESPANITA	916,555	345,908	37,865	9,073	0	1,687	6,685	98,165	36,379	479	175	310	30,831	575	1,484,697
16- HUAMANTLA	4,313,945	1,628,067	178,217	42,702	0	7,941	31,465	543,953	201,563	2,256	822	1,458	145,110	2,708	7,100,225
17- HUEYOTLIPAN	1,197,946	452,101	49,489	11,858	0	2,205	8,738	99,117	36,732	626	228	405	40,296	752	1,900,493
18- IXTACQUITLA DE M. M.	2,002,303	755,662	82,719	19,820	0	3,686	14,604	205,785	78,262	1,047	381	677	67,352	1,257	3,231,554
19- IXTENCO	960,462	362,475	39,678	9,507	0	1,768	7,005	55,774	20,669	502	183	325	32,307	603	1,491,259
20- LA MAGDALENA TLALTÉHUACO	1,255,339	473,760	51,860	12,426	0	2,311	9,156	121,841	45,153	656	239	424	42,228	788	2,016,180
21- LAZARO CARDENAS	788,074	297,416	32,557	7,801	0	1,451	5,748	53,467	19,814	412	150	286	28,509	495	1,234,159
22- MAZATECOCHCO DE J. M. M.	968,592	365,543	40,014	9,588	0	1,783	7,065	86,131	31,919	506	184	327	32,581	606	1,544,842
23- MUNDOZ DE A.	754,269	284,658	31,160	7,466	0	1,388	5,501	33,782	12,519	394	144	255	25,372	473	1,157,383
24- NANAOCAMILPA DE M. A.	1,365,624	515,382	56,416	13,518	0	2,514	9,961	128,219	47,516	714	260	462	45,936	857	2,187,378
25- NATIVITAS	1,613,240	608,831	66,648	15,969	0	2,970	11,767	201,654	74,731	843	307	545	54,265	1,013	2,652,780
26- PANOTLA	1,642,325	619,808	67,847	16,257	0	3,023	11,979	170,616	63,229	859	313	555	55,244	1,031	2,653,085
27- PAPALOTLA DE X.	1,796,612	678,035	74,221	17,784	0	3,307	13,104	179,341	66,462	939	342	607	60,433	1,128	2,892,316
28- SANCTORUM DEL C.	947,029	357,405	39,123	9,374	0	1,743	6,907	69,097	25,607	495	180	320	31,856	594	1,489,733
29- SAN DAMIAN TEXOLOCO	833,421	314,530	34,430	8,250	0	1,534	6,079	56,392	20,898	436	159	282	28,034	523	1,304,967
30- SAN FCO. TETLANOHCAN	1,032,562	389,685	42,657	10,221	0	1,901	7,531	74,624	27,655	540	197	349	34,733	648	1,623,302
31- SAN JERONIMO ZACUALPAN	819,072	309,115	33,837	8,108	0	1,508	5,974	32,046	11,876	428	156	277	27,652	514	1,250,463
32- SAN JOSE TEACALCO	837,982	316,251	34,619	8,295	0	1,543	5,112	45,107	16,716	438	160	283	28,188	526	1,296,219
33- SAN JUAN HUACZINCO	839,543	316,841	34,683	8,310	0	1,545	6,123	58,668	21,742	439	160	284	28,240	527	1,317,105
34- SAN LORENZO AXOCOMANITLA	749,362	282,606	30,957	7,418	0	1,379	5,466	51,350	19,030	392	143	253	25,207	470	1,174,232
35- SAN LUCAS TECOPILCO	717,608	270,823	29,646	7,103	0	1,321	5,234	49,186	18,228	375	137	243	24,139	450	1,124,491
36- SAN PABLO DEL MONTE	3,134,814	1,183,067	129,505	31,030	0	5,771	22,864	400,454	148,404	1,639	597	1,060	105,447	1,968	5,166,620
37- SANTA ANA NOPALUCAN	899,252	339,374	37,150	8,901	0	1,655	6,559	89,386	33,126	470	171	304	30,249	564	1,447,161
38- SANTA APOLONA TEACALCO	742,463	280,203	30,672	7,349	0	1,367	5,415	85,676	31,750	388	141	251	24,975	466	1,211,116
39- SANTA CATARINA AYOMETLA	920,790	347,503	38,039	9,114	0	1,695	6,716	67,391	24,974	481	175	311	30,973	578	1,448,741
40- SANTA CRUZ QUILIBTLA	822,568	310,434	33,962	8,142	0	1,514	6,000	80,749	29,925	430	157	278	27,669	516	1,322,364
41- SANTA CRUZ TLAXCALA	1,288,489	486,271	53,230	12,754	0	2,372	9,398	133,708	49,551	674	245	436	43,342	809	2,081,277
42- SANTA ISABEL XILOXOXTLA	751,041	283,440	31,027	7,434	0	1,383	5,478	50,592	18,749	393	143	254	25,263	471	1,175,667
43- TENANINGO	1,064,788	401,847	43,988	10,540	0	1,960	7,766	93,959	34,820	557	203	360	35,817	668	1,697,274
44- TEOLOCHOLCO	1,435,712	541,833	59,312	14,211	0	2,643	10,472	143,573	53,207	751	273	485	48,294	901	2,311,667
45- TEPEHITLA DE LA DOZABAL	1,298,867	490,188	53,658	12,857	0	2,391	9,474	125,344	46,451	679	247	439	43,691	815	2,085,100
46- TEPEYANCO	998,636	376,882	41,255	9,885	0	1,838	7,284	84,053	31,149	522	190	338	33,592	627	1,586,251
47- TERRENATE	1,135,030	428,356	46,890	11,235	0	2,089	8,279	141,191	52,324	593	216	384	38,180	712	1,865,480
48- TETLA DE LA SOLIDARIDAD	1,829,800	690,560	75,592	18,112	0	3,368	13,346	196,305	72,749	957	348	619	61,550	1,149	2,964,455
49- TETLA TLAHUACA	1,041,574	393,086	43,029	10,310	0	1,917	7,597	79,906	29,612	545	198	352	35,036	654	1,643,817
50- TLAXCALA	5,985,456	2,258,889	247,270	59,247	0	11,018	43,656	649,701	240,772	3,129	1,140	2,024	201,338	3,757	9,707,395
51- TLAXCO	2,186,520	825,185	90,329	21,643	0	4,025	15,946	227,949	84,475	1,143	416	739	73,549	1,372	3,533,294
52- TOCATILAN	791,245	298,613	32,688	7,832	0	1,457	5,771	51,280	19,004	414	151	268	26,615	497	1,235,833
53- TOTOLAC	1,515,924	572,104	62,625	15,005	0	2,791	11,057	129,611	48,032	793	289	513	50,992	952	2,410,687
54- TZOMPANTEPEC	1,365,714	515,416	56,420	13,519	0	2,514	9,961	96,804	35,875	714	260	462	45,939	857	2,144,455
55- XALCOTOC	1,622,403	574,549	62,893	15,070	0	2,802	11,104	141,510	52,442	796	290	515	51,210	956	2,436,540
56- XALTOCAN	1,025,597	387,057	42,369	10,152	0	1,888	7,480	60,969	22,594	536	195	347	34,498	644	1,594,327
57- XICOHTZINCO	1,101,886	415,886	45,525	10,908	0	2,029	8,038	88,791	32,905	576	210	373	37,068	692	1,744,986
58- YAUIHQUEMEHCAN	1,899,396	716,825	78,467	18,801	0	3,496	13,854	229,481	85,043	993	362	642	63,891	1,192	3,112,444
59- ZACATECO	2,214,302	835,670	91,477	21,918	0	4,076	16,151	237,980	88,193	1,158	422	749	74,484	1,390	3,587,967
60- ZITLALTEPEC DE T. S.	931,101	351,394	38,465	9,217	0	1,714	6,791	65,353	24,219	487	177	315	31,320	584	1,461,138
TOTAL:	87,577,135	33,051,293	3,617,963	866,883	0	161,214	638,764	8,488,181	3,145,624	45,790	16,678	29,609	2,945,873	54,972	140,639,978

GOBIERNO DEL ESTADO DE TLAXCALA
SECRETARÍA DE PLANEACIÓN Y FINANZAS
PARTICIPACIONES A MUNICIPIOS MAYO DE 2019

MUNICIPIO	FGP	FFM	FOFIR	IEPS	TENENCIA	ISAN COMP	ISAN	FOCO	GASOLINAS	DIV. y ESP	RIFAS SORT	TENENCIA	NOMINAS	HOSPEDAJE	TOTAL
1 - ACUAMANALA DE M. H.	1,051,729	396,669	32,175	8,625	0	1,434	4,671	57,399	21,271	407	152	275	26,070	489	1,601,367
2 - ATLITZAYANCA	1,878,688	708,565	57,474	15,407	0	2,561	8,344	174,489	64,664	727	271	491	46,569	873	2,959,124
3 - AMANAC DE ORO	1,312,479	495,014	40,152	10,764	0	1,789	5,829	81,800	30,314	508	190	343	32,534	610	2,012,327
4 - APETA TITLAN DE A. C.	1,684,862	635,462	51,545	13,817	0	2,297	7,483	117,567	43,569	652	243	440	41,765	783	2,600,486
5 - APZACCO	6,997,042	2,639,001	214,059	57,382	0	9,538	31,077	559,682	207,412	2,709	1,011	1,829	173,444	3,252	10,897,440
6 - ATLANGATEPEC	1,367,003	515,578	41,820	11,211	0	1,863	6,071	56,155	20,810	529	197	357	33,885	635	2,056,117
7 - BENITO JUAREZ	1,073,839	405,009	32,852	8,807	0	1,464	4,769	51,945	19,250	416	155	281	26,619	499	1,625,904
8 - CALPULALPAN	3,480,077	1,312,544	108,465	28,540	0	4,744	15,457	281,321	104,254	1,347	503	910	86,265	1,618	5,424,044
9 - CHAUTEMPAN	4,635,254	1,748,230	141,805	38,014	0	6,319	20,587	401,496	148,790	1,795	670	1,211	114,899	2,155	7,261,225
10 - CONTLA DE J. C.	2,557,939	964,751	78,255	20,978	0	3,487	11,361	216,419	80,203	990	370	669	63,407	1,189	4,000,016
11 - CUAPA XTLA	1,612,705	608,247	49,337	13,226	0	2,198	7,163	92,728	34,364	624	233	421	39,976	750	2,461,973
12 - CUAXOMULCO	1,213,766	457,783	37,133	9,954	0	1,655	5,391	78,380	29,047	470	175	317	30,087	564	1,864,722
13 - EL CARMEN TEQUEXQUITLA	1,663,697	627,479	50,897	13,644	0	2,268	7,389	114,675	42,497	644	240	435	41,240	773	2,565,879
14 - EMLIANO ZAPATA	964,064	363,606	29,493	7,906	0	1,314	4,282	43,971	16,295	373	139	252	23,897	448	1,456,042
15 - ESPAÑITA	1,237,706	466,813	37,865	10,150	0	1,687	5,497	98,413	36,471	479	179	323	30,680	575	1,926,840
16 - HUAMANTLA	5,825,439	2,197,120	178,217	47,774	0	7,941	25,873	545,330	202,093	2,256	842	1,523	144,402	2,708	9,181,516
17 - HUEYOTLIPAN	1,617,676	610,122	49,489	13,267	0	2,205	7,185	99,368	36,825	626	234	423	40,099	752	2,478,270
18 - IXTACUICTLA DE M. M.	2,703,858	1,019,786	82,719	22,174	0	3,666	12,009	206,306	76,455	1,047	391	707	67,024	1,257	4,197,417
19 - IXTENCO	1,296,983	489,169	39,719	10,637	0	1,768	5,761	59,615	20,722	502	187	339	32,150	603	1,954,413
20 - LA MAGDALENA TLALTELULCO	1,695,177	639,352	51,860	13,902	0	2,311	7,529	122,149	45,267	656	245	443	42,020	788	2,621,700
21 - LAZARO CARDENAS	1,064,195	401,371	32,557	8,727	0	1,451	4,727	53,602	19,864	412	154	278	26,379	495	1,614,212
22 - MAZATECOCHCO DE J. M. M.	1,307,952	493,310	40,014	10,727	0	1,783	5,809	86,349	32,000	506	189	342	32,422	608	2,012,021
23 - MUÑOZ DE D. A.	1,018,545	384,154	31,160	8,353	0	1,388	4,524	33,867	12,551	394	147	266	25,248	473	1,521,072
24 - NANACAMILPA DE M. A.	1,844,104	695,521	56,416	15,123	0	2,514	8,191	128,543	47,637	714	266	482	45,712	857	2,846,080
25 - NATIVITAS	2,178,478	821,634	66,646	17,866	0	2,970	9,676	202,164	74,920	843	315	569	54,000	1,013	3,431,092
26 - PANOTLA	2,217,754	836,447	67,847	18,188	0	3,023	9,850	171,048	63,389	859	320	580	54,974	1,031	3,445,309
27 - PAPALOTLA DE X.	2,428,098	915,026	74,221	19,896	0	3,307	10,775	179,795	66,630	939	350	634	60,139	1,128	3,758,939
28 - SANCTORUM DEL C.	1,278,844	482,328	39,123	10,488	0	1,743	5,680	69,272	25,672	495	185	334	31,700	594	1,946,459
29 - SAN DAMIAN TEXCOC	1,125,429	424,466	34,430	9,230	0	1,534	4,999	56,535	20,951	436	163	294	27,897	523	1,706,888
30 - SAN FCO. TETLANOHCAN	1,394,345	525,890	42,657	11,435	0	1,901	6,193	74,813	27,725	540	201	364	34,563	648	2,121,275
31 - SAN JERONIMO ZACUALPAN	1,106,054	417,159	33,837	9,071	0	1,508	4,913	32,128	11,906	428	160	289	27,417	514	1,645,383
32 - SAN JOSE TEACALCO	1,131,589	426,790	34,619	9,280	0	1,543	5,026	45,221	16,758	438	163	296	28,050	526	1,700,299
33 - SAN JUAN HUAUCLINCO	1,133,697	427,585	34,683	9,297	0	1,545	5,035	58,816	21,797	439	164	296	28,102	527	1,721,984
34 - SAN LORENZO AXOCOMANITLA	1,011,918	381,655	30,957	8,299	0	1,379	4,494	51,480	19,078	392	146	264	25,084	470	1,535,617
35 - SAN LUCAS TECOPILCO	969,039	365,482	29,646	7,947	0	1,321	4,304	49,310	18,274	375	140	253	24,021	450	1,470,563
36 - SAN PABLO DEL MONTE	4,233,172	1,596,581	129,505	34,716	0	5,771	18,801	401,468	148,779	1,639	612	1,106	104,933	1,968	6,679,050
37 - SANTA ANA NOPALUCAN	1,214,326	457,995	37,150	9,959	0	1,655	5,393	89,613	33,209	470	175	317	30,101	564	1,880,928
38 - SANTA APOLONIA TEACALCO	1,002,602	378,141	30,672	8,222	0	1,367	4,453	85,892	31,831	388	145	262	24,853	466	1,569,295
39 - SANTA CATERINA AYOMETLA	1,243,410	468,964	38,039	10,197	0	1,695	5,523	67,561	25,037	481	180	325	30,822	578	1,892,813
40 - SANTA CRUZ QUILEHTLA	1,110,775	418,939	33,982	9,109	0	1,514	4,933	80,953	30,000	430	160	290	27,534	516	1,719,138
41 - SANTA CRUZ TLAXCALA	1,739,942	656,236	53,230	14,269	0	2,372	7,728	134,046	49,676	674	251	455	43,130	809	2,702,818
42 - SANTA ISABEL XILOXOXTLA	1,014,186	382,510	31,027	8,317	0	1,383	4,504	50,720	18,796	393	147	265	25,140	471	1,537,859
43 - TERANGINGO	1,437,862	542,304	43,988	11,792	0	1,960	6,386	94,197	34,908	557	208	376	35,642	668	2,210,849
44 - TEOLOCHOLCO	1,938,749	731,216	59,312	15,900	0	2,643	8,611	143,937	53,341	751	280	507	48,058	901	3,004,206
45 - TEPETITLA DE LA RIZABAL	1,753,956	661,521	53,658	14,384	0	2,391	7,790	125,661	46,569	679	253	458	43,477	815	2,711,614
46 - TEPEYANCO	1,348,532	508,612	41,255	11,059	0	1,838	5,989	84,266	31,228	522	195	352	33,428	627	2,067,904
47 - TERRENTE	1,532,716	578,078	46,890	12,570	0	2,089	6,808	141,549	52,456	593	221	401	37,993	712	2,413,077
48 - TETLA DE LA SOLIDARIDAD	2,470,915	931,929	75,592	20,264	0	3,368	10,974	196,802	72,934	957	357	646	61,249	1,149	3,847,135
49 - TETLATLANHUCA	1,406,514	530,480	43,029	11,535	0	1,917	6,247	80,109	29,687	545	203	368	34,865	654	2,146,153
50 - TLAXCALA	8,082,605	3,048,432	247,270	66,285	0	11,018	35,899	651,345	241,381	3,129	1,168	2,112	200,353	3,757	12,594,754
51 - TLAXCO	2,952,620	1,113,609	90,329	24,214	0	4,025	13,114	228,525	84,689	1,143	427	772	73,190	1,372	4,588,030
52 - TOCATLAN	1,068,476	402,986	32,688	8,763	0	1,457	4,746	51,410	19,052	414	154	279	26,486	497	1,617,406
53 - TOTOLILCA	2,047,065	772,070	62,625	16,788	0	2,791	9,092	129,939	48,154	793	296	535	50,743	952	3,141,842
54 - TZOMPANTEPEC	1,844,225	695,567	56,420	15,124	0	2,514	8,191	97,049	35,965	714	266	482	45,715	857	2,803,091
55 - XALOZTOC	2,055,814	775,370	62,893	16,860	0	2,802	9,131	141,868	52,575	796	297	537	50,960	956	3,170,858
56 - XALTAPAN	1,384,940	522,343	42,369	11,358	0	1,888	6,151	61,123	22,652	536	200	362	34,330	644	2,088,896
57 - XICOHTENCO	1,488,094	561,249	45,525	12,204	0	2,029	6,609	89,016	32,988	576	215	389	36,887	692	2,276,473
58 - YAJUQUEMEHCAN	2,564,895	967,375	78,467	21,035	0	3,496	11,392	230,062	85,258	993	371	670	63,579	1,192	4,028,786
59 - ZACATEPEC	2,990,137	1,127,759	91,477	24,522	0	4,076	13,281	258,582	88,416	1,158	432	782	74,120	1,390	4,656,129
60 - ZITLALTEPEC DE T. S. S.	1,257,335	474,216	38,465	10,311	0	1,714	5,584	65,518	24,280	487	182	329	31,167	584	1,910,173
TOTAL:	118,261,894	44,603,602	3,617,963	999,861	0	161,214	525,256	8,509,665	3,153,585	45,790	17,084	30,909	2,931,496	54,971	182,883,290

$\Sigma PM =$ Sumatoria de la Población Municipal.

FP= Fondo Poblacional

FEP= Fondo Estatal Participable

FG= Fondo de Garantía

- b) Fondo Recaudatorio Predial:** El Fondo Recaudatorio se constituirá con un monto igual al 25% de dicha diferencia y se distribuirá entre los municipios del Estado con base a la dinámica de la recaudación del Impuesto Predial, correspondiente al ejercicio fiscal inmediato anterior al de la entrega del Fondo Estatal Participable.

La dinámica de recaudación del Impuesto Predial, será el resultado de multiplicar el coeficiente de crecimiento del Impuesto Predial de cada Municipio por el importe a que hace referencia el párrafo anterior.

Para la obtención del crecimiento del Impuesto Predial en primer lugar se dividirá el monto de la recaudación del Impuesto Predial correspondiente al año inmediato anterior al de la entrega del Fondo Estatal Participable sobre el monto recaudado de dicho impuesto correspondiente al ejercicio inmediato anterior de este último.

El coeficiente derivado del párrafo anterior, se dividirá entre la sumatoria de coeficientes de todos los municipios determinado con base a dicho párrafo.

$$DCM_n = \frac{RIPM_t}{RIPM_{t-1}}$$

$$FD = \frac{DCM_n}{\Sigma DCM} * 100$$

$$FRIP = FD ((FEP-FG) * 25\%)$$

En donde:

DCM_n= Dinámica de Crecimiento del Municipio n.

RIPM_t= Recaudación del Impuesto Predial del Municipio validado en el ejercicio anterior

RIPM_{t-1}= Recaudación del Impuesto Predial del Municipio validado en el ejercicio inmediato anterior

FD= Factor de Distribución

ΣDCM = Sumatoria Dinámica de Crecimiento Municipal.

FEP= Fondo Estatal Participable

FG= Fondo de Garantía

FRIP= Fondo Recaudatorio Impuesto Predial

El coeficiente de cada Municipio se obtendrá dividiendo su recaudación, entre la sumatoria del total de municipios.

Se entiende por esfuerzo recaudatorio las acciones de carácter administrativo o estratégico que permitan elevar el ingreso por concepto del Impuesto Predial, en el ejercicio inmediato anterior al de la entrega del Fondo Estatal Participable.

$$\text{CRM}_n = \frac{\text{RIPM } t}{\sum \text{RIPM } t}$$

$$\text{FD} = \frac{\text{CRM}_n}{\sum \text{CRM}_n} * 100$$

$$\text{FERIP} = \text{FD} ((\text{FEP}-\text{FG}) * 10\%)$$

En donde:

CRM_n= Coeficiente de Recaudación del Municipio n.

RIPM t= Recaudación del Impuesto Predial del Municipio validado en el ejercicio anterior

FD= Factor de Distribución

∑CRM_n= Sumatoria Coeficiente de Recaudación Municipal.

FEP= Fondo Estatal Participable

FG= Fondo de Garantía

FERIP= Fondo de Estabilización a la Recaudación del Impuesto Predial

∑RIPM t= Sumatoria Recaudación del Impuesto Predial del Municipio validado en el ejercicio anterior

- f) **Fondo de Estabilización a la Recaudación de los Derechos de Agua.** Se integrará con un 10% de la diferencia establecida en la fracción II de este artículo, multiplicada por el coeficiente de recaudación determinado con base en el esfuerzo recaudatorio de cada Municipio correspondiente al ejercicio inmediato anterior al de la entrega del Fondo Estatal Participable.

El coeficiente de cada Municipio se obtendrá dividiendo su recaudación, entre la sumatoria del total de municipios.

Se entiende por esfuerzo recaudatorio las acciones de carácter administrativo o estratégico que permitan elevar el ingreso por concepto de los Derechos de Agua, en el ejercicio inmediato anterior al de la entrega del Fondo Estatal Participable.

$$\text{CRM}_n = \frac{\text{RDAM } t}{\sum \text{RDAM } t}$$



DETERMINACIÓN DEL FONDO ESTATAL PARTICIPABLE
A LOS MUNICIPIOS PARA EL EJERCICIO FISCAL 2019
ENERO - JUNIO DE 2019



PARTICIPACIONES FEDERALES	PRONÓSTICO DE INGRESOS 2019	PORCENTAJE A REPARTIR	FONDO DE GARANTÍA
FONDO GENERAL DE PARTICIPACIONES	3,064,289,763	20.00%	612,857,953
FONDO DE FOMENTO MUNICIPAL	219,707,734	100.00%	219,707,734
FONDO DE FISCALIZACIÓN	144,275,251	20.00%	28,855,050
IMPUESTO ESPECIAL SOBRE PROD. Y SERVICIOS	28,380,169	20.00%	5,676,034
IMPUESTO SOBRE TENENCIA O USO DE VEHÍCULOS	0	20.00%	0
ISAN COMPENSACION	4,836,415	20.00%	967,283
IMPUESTO SOBRE VEHÍCULOS NUEVOS	17,323,964	20.00%	3,464,793
TOTAL FONDO I	3,478,813,295		871,528,846

IMPUESTOS ESTATALES	PRONÓSTICO DE INGRESOS 2019	PORCENTAJE A REPARTIR	FONDO DE GARANTÍA
DIVERSIONES Y ESPECTACULOS PUBLICOS	457,896	60.00%	274,738
LOTERÍAS, RIFAS, SORTEOS Y CONCURSOS	201,268	50.00%	100,634
TENENCIA O USO DE VEHÍCULOS	1,801,827	10.00%	180,183
NÓMINAS	179,973,680	10.00%	17,997,368
HOSPEDAJE	1,649,148	20.00%	329,830
	184,083,819		18,882,752

TOTAL FONDO DE GARANTÍA 890,411,598

***PARTICIPACIONES FEDERALES	INGRESOS REALES 2019	PORCENTAJE A REPARTIR	PARTICIPACIÓN A MUNICIPIOS
FONDO GENERAL DE PARTICIPACIONES	3,391,813,715	20.00%	678,362,743.00
FONDO DE FOMENTO MUNICIPAL	243,021,627	100.00%	243,021,627.00
FONDO DE FISCALIZACIÓN	164,538,152	20.00%	32,907,630.40
IMPUESTO ESPECIAL SOBRE PROD. Y SERVICIOS	31,907,717	20.00%	6,381,543.40
IMPUESTO SOBRE TENENCIA O USO DE VEHÍCULOS	0	20.00%	0.00
ISAN COMPENSACIÓN	4,760,646	20.00%	952,129.20
IMPUESTO SOBRE VEHÍCULOS NUEVOS	16,490,685	20.00%	3,298,137.00
TOTALES	3,852,532,542		964,923,810.00

INCREMENTO PARTICIPACIONES FEDERALES	INCREMENTO
FONDO GENERAL DE PARTICIPACIONES	65,504,790
FONDO DE FOMENTO MUNICIPAL	23,313,893
FONDO DE FISCALIZACIÓN	4,052,580
IMPUESTO ESPECIAL SOBRE PROD. Y SERVICIOS	705,510
IMPUESTO SOBRE TENENCIA O USO DE VEHÍCULOS	0
ISAN COMPENSACIÓN	-15,154
IMPUESTO SOBRE VEHÍCULOS NUEVOS	-166,656
TOTALES	93,394,964

***IMPUESTOS ESTATALES	INGRESOS REALES 2018	PORCENTAJE A REPARTIR	PARTICIPACIÓN A MUNICIPIOS
DIVERSIONES Y ESPECTACULOS PUBLICOS	320,811	60.00%	192,487
LOTERÍAS, RIFAS, SORTEOS Y CONCURSOS	225,643	50.00%	112,822
TENENCIA O USO DE VEHÍCULOS	2,735,153	10.00%	273,515
NÓMINAS	270,339,332	10.00%	27,033,933
HOSPEDAJE	1,439,912	20.00%	287,982
	275,060,851		27,900,739

IMPUESTOS ESTATALES	INCREMENTO ING. PROPIOS
DIVERSIONES Y ESPECTACULOS PUBLICOS	-82,251
LOTERÍAS, RIFAS, SORTEOS Y CONCURSOS	12,188
TENENCIA O USO DE VEHÍCULOS	93,333
NÓMINAS	9,036,565
HOSPEDAJE	-41,847
	9,017,987

RECAUDACIÓN PARA FONDOS II, III, IV, V, VI y VII 102,412,951

TOTAL RECAUDACIÓN ESTATAL PARTICIPABLE 992,824,549

FONDO ESTATAL PARTICIPABLE	PORCENTAJE	PARTICIPACION
FONDO I: FONDO DE GARANTIA	IRREDUCTIBLE	890,411,598
FONDO II: FONDO POBLACIONAL	20%	20,482,590
FONDO III: FONDO DE INCENTIVO A RECAUDACION DE PREDIAL	25%	25,603,238
FONDO IV: FONDO DE NIVEL RECAUDACION DE PREDIAL	10%	10,241,295
FONDO V: FONDO DE INCENTIVO A RECAUDACION DE DERECHOS DE AGUA	25%	25,603,238
FONDO VI: FONDO DE NIVEL RECAUDACION DE DERECHOS DE AGUA	10%	10,241,295
FONDO VII: FONDO DE DESARROLLO MUNICIPAL	10%	10,241,295
TOTAL	100%	992,824,549



DETERMINACIÓN DEL FONDO POBLACIONAL (II)

MONTO DE LA RECAUDACIÓN ESTATAL PARTICIPABLE:

102,412,951

20%

20,482,590

ENERO - JUNIO DE 2019

NO.	MUNICIPIO	HABITANTES INTERCENSAL 2015	% DE DISTRIBUCION	MONTO A DISTRIBUIR	MONTO PARTICIPABLE
1.-	ACUAMANALA DE M. H.	5,925	0.465492%	20,482,590	95,345
2.-	ATLTZAYANCA	17,173	1.349180%	20,482,590	276,347
3.-	AMAXAC DE GRO.	11,144	0.875518%	20,482,590	179,329
4.-	APETATITLAN DE A. C.	15,271	1.199751%	20,482,590	245,740
5.-	APZACO	78,624	6.177019%	20,482,590	1,265,213
6.-	ATLANGATEPEC	6,597	0.518287%	20,482,590	106,159
7.-	BENITO JUAREZ	6,038	0.474370%	20,482,590	97,163
8.-	CALPULALPAN	48,385	3.801321%	20,482,590	778,609
9.-	CHIAUTEMPAN	70,011	5.500347%	20,482,590	1,126,614
10.-	CONTLA DE J. C.	38,330	3.011360%	20,482,590	616,804
11.-	CUAPAXTLA	15,337	1.204937%	20,482,590	246,802
12.-	CUAXOMULCO	5,272	0.414190%	20,482,590	84,837
13.-	EL CARMEN TEQUEXQUITLA	17,259	1.355937%	20,482,590	277,731
14.-	EMLIANO ZAPATA	4,561	0.358331%	20,482,590	73,395
15.-	ESPAÑITA	8,668	0.680993%	20,482,590	139,485
16.-	HUAMANTLA	92,887	7.297578%	20,482,590	1,494,733
17.-	HUEYOTLIPAN	14,575	1.145071%	20,482,590	234,540
18.-	IXTACUIXTLA DE M. M.	38,324	3.010888%	20,482,590	616,708
19.-	IXTENCO	7,080	0.556233%	20,482,590	113,931
20.-	LA MAGDALENA TLALTELULCO	18,873	1.482739%	20,482,590	303,703
21.-	LAZARO CARDENAS	3,103	0.243784%	20,482,590	49,933
22.-	MAZATECOCHCO DE J. M. M.	10,901	0.856427%	20,482,590	175,418
23.-	MUÑOZ DE D. A.	4,679	0.367601%	20,482,590	75,294
24.-	NANACAMILPA DE M. A.	18,115	1.423188%	20,482,590	291,506
25.-	NATIVITAS	25,053	1.968265%	20,482,590	403,152
26.-	PANOTLA	27,154	2.133328%	20,482,590	436,961
27.-	PAPALOTLA DE X.	30,364	2.385518%	20,482,590	488,616
28.-	SANCTORUM DEL C.	9,490	0.745573%	20,482,590	152,713
29.-	SAN DAMAN TEXOLOC	5,569	0.437523%	20,482,590	89,616
30.-	SAN FCO. TETLANOHCAN	10,910	0.857134%	20,482,590	175,563
31.-	SAN JERONIMO ZACUALPAN	3,767	0.295951%	20,482,590	60,618
32.-	SAN JOSE TEACALCO	5,923	0.465335%	20,482,590	95,313
33.-	SAN JUAN HUACTZINCO	7,511	0.590094%	20,482,590	120,867
34.-	SAN LORENZO AXOCOMANITLA	5,618	0.441373%	20,482,590	90,405
35.-	SAN LUCAS TECOFILCO	3,131	0.245984%	20,482,590	50,384
36.-	SAN PABLO DEL MONTE	77,242	6.068443%	20,482,590	1,242,974
37.-	SANTA ANA NOPALUCAN	7,773	0.610678%	20,482,590	125,083
38.-	SANTA APOLONIA TEACALCO	4,559	0.358173%	20,482,590	73,363
39.-	SANTA CATARINA AYOMETLA	8,817	0.692699%	20,482,590	141,883
40.-	SANTA CRUZ QUILEHTLA	7,169	0.563226%	20,482,590	115,363
41.-	SANTA CRUZ TLAXCALA	20,242	1.590293%	20,482,590	325,733
42.-	SANTA ISABEL XILOXOTLA	4,992	0.392192%	20,482,590	80,331
43.-	TENANCINGO	12,834	1.008291%	20,482,590	206,524
44.-	TEOLOCHOLCO	24,380	1.915391%	20,482,590	392,322
45.-	TEPETITLA DE LARDIZABAL	21,060	1.654559%	20,482,590	338,896
46.-	TEPEYANCO	12,047	0.946461%	20,482,590	193,860
47.-	TERRENATE	14,746	1.158505%	20,482,590	237,292
48.-	TETLA DE LA SOLIDARIDAD	32,613	2.562209%	20,482,590	524,807
49.-	TETLATLAHUCA	13,414	1.053658%	20,482,590	215,857
50.-	TLAXCALA	95,051	7.467590%	20,482,590	1,529,556
51.-	TLAXCO	42,536	3.341800%	20,482,590	684,487
52.-	TOCA TLÁN	5,843	0.459050%	20,482,590	94,025
53.-	TOTOLAC	21,814	1.713796%	20,482,590	351,030
54.-	TZOMPANTEPEC	16,359	1.285229%	20,482,590	263,248
55.-	XALOZTOC	23,905	1.878073%	20,482,590	384,678
56.-	XALTOCAN	10,263	0.806303%	20,482,590	165,152
57.-	XICOHTZINCO	13,629	1.070749%	20,482,590	219,317
58.-	YAUHQUEMEHCAN	38,296	3.008688%	20,482,590	616,257
59.-	ZACATELCO	42,686	3.353585%	20,482,590	686,901
60.-	ZITLALTEPEC DE T. S. S.	8,955	0.703541%	20,482,590	144,103
TOTAL		1,272,847	100.000000%	0	20,482,590



DETERMINACIÓN DEL FONDO DE ESTABILIZACIÓN (IV)
MONTO DE LA RECAUDACIÓN ESTATAL PAR 102,412,951 10% 10,241,295
ENERO-JUNIO 2019

NO.	MUNICIPIO	PREDIAL DE 2018 (A)	DINAMICA DE CRECIMIENTO B=(A/TOTAL A)	FACTOR DE DISTRIBUCIÓN C=(B/TOTAL B)	PARTICIPACIÓN D=(C* REC. ESTATAL)
1.-	ACUAMANALA DE M. H.	794,608	0.0068	0.6773%	69,359
2.-	ATLTZAYANCA	789,873	0.0067	0.6732%	68,946
3.-	AMAXAC DE GRO.	619,347	0.0053	0.5279%	54,061
4.-	AFETATITLAN DE A. C.	1,913,253	0.0163	1.6307%	167,003
5.-	APZACO	25,002,984	0.2131	21.3103%	2,182,450
6.-	ATLANGATEPEC	388,004	0.0033	0.3307%	33,868
7.-	BENITO JUAREZ	155,296	0.0013	0.1324%	13,555
8.-	CALPULALPAN	4,942,914	0.0421	4.2129%	431,455
9.-	CHIAUTEMPAN	3,977,328	0.0339	3.3899%	347,171
10.-	CONTLÁ DE J. C.	825,878	0.0070	0.7039%	72,089
11.-	CUAPIXTLA	296,405	0.0025	0.2526%	25,872
12.-	CUAXOMULCO	289,169	0.0025	0.2465%	25,241
13.-	EL CARMEN TEQUEXQUITLA	604,479	0.0052	0.5152%	52,764
14.-	EMILIANO ZAPATA	146,275	0.0012	0.1247%	12,768
15.-	ESPAÑITA	308,367	0.0026	0.2628%	26,917
16.-	HUAMANTLA	9,240,919	0.0788	7.8761%	806,618
17.-	HUEYOTLIPAN	317,159	0.0027	0.2703%	27,684
18.-	IXTACUIXTLA DE M. M.	2,284,708	0.0195	1.9473%	199,427
19.-	IXTENCO	113,870	0.0010	0.0971%	9,939
20.-	LA MAGDALENA TLALTELULCO	995,429	0.0085	0.8484%	86,889
21.-	LAZARO CARDENAS	54,395	0.0005	0.0464%	4,748
22.-	MAZATECOCHCO DE J. M. M.	234,469	0.0020	0.1998%	20,466
23.-	MUNOZ DE D. A.	89,517	0.0008	0.0763%	7,814
24.-	NANACAMILPA DE M. A.	2,285,805	0.0195	1.9482%	199,522
25.-	NATIVITAS	518,582	0.0044	0.4420%	45,266
26.-	PANOTLA	2,138,730	0.0182	1.8229%	186,685
27.-	PAPALOTLA DE X.	3,328,291	0.0284	2.8367%	290,519
28.-	SANCTORUM DE L. C.	453,042	0.0039	0.3861%	39,545
29.-	SAN DAMIAN TEXOLOCO	177,807	0.0015	0.1515%	15,520
30.-	SAN FCO. TETLANOHCAN	156,361	0.0013	0.1333%	13,648
31.-	SAN JERONIMO ZACUALPAN	80,906	0.0007	0.0690%	7,062
32.-	SAN JOSE TEACALCO	97,696	0.0008	0.0833%	8,528
33.-	SAN JUAN HUACTZINCO	173,488	0.0015	0.1479%	15,143
34.-	SAN LORENZO AXOCOMANITLA	125,685	0.0011	0.1071%	10,971
35.-	SAN LUCAS TECOPILO	209,741	0.0018	0.1788%	18,308
36.-	SAN PABLO DEL MONTE	1,425,253	0.0121	1.2148%	124,407
37.-	SANTA ANA NOPALUCAN	73,428	0.0006	0.0626%	6,409
38.-	SANTA APOLONIA TEACALCO	52,662	0.0004	0.0449%	4,597
39.-	SANTA CATARINA AYOMETLA	134,862	0.0011	0.1149%	11,772
40.-	SANTA CRUZ QUILEHTLA	107,759	0.0009	0.0918%	9,406
41.-	SANTA CRUZ TLAXCALA	1,693,348	0.0144	1.4433%	147,808
42.-	SANTA ISABEL XILOXOTLA	567,232	0.0048	0.4835%	49,512
43.-	TENANCOINGO	455,295	0.0039	0.3881%	39,742
44.-	TEOLOCHOLCO	1,370,737	0.0117	1.1683%	119,648
45.-	TEPETITLA DE LARDIZABAL	632,156	0.0054	0.5388%	55,179
46.-	TEPEYANCO	443,297	0.0038	0.3778%	38,694
47.-	TERRENATE	301,747	0.0026	0.2572%	26,339
48.-	TETLA DE LA SOLIDARIDAD	5,971,738	0.0509	5.0898%	521,259
49.-	TETLA TLAHUCA	115,115	0.0010	0.0981%	10,048
50.-	TLAXCALA	24,084,752	0.2053	20.5277%	2,102,300
51.-	TLAXCO	1,722,468	0.0147	1.4681%	150,350
52.-	TOCATLÁN	163,254	0.0014	0.1391%	14,250
53.-	TOTOLAC	1,891,070	0.0161	1.6118%	165,067
54.-	TZOMPANTEPEC	626,208	0.0053	0.5337%	54,660
55.-	XALOZTOC	1,846,987	0.0157	1.5742%	161,219
56.-	XALTOCAN	893,361	0.0076	0.7614%	77,979
57.-	XICOHTZINCO	2,389,490	0.0204	2.0366%	208,573
58.-	YAUHQUEMEHCAN	4,440,369	0.0378	3.7846%	387,589
59.-	ZACATELCO	1,549,302	0.0132	1.3205%	135,235
60.-	ZITLALTEPEC DE T. S. S.	245,518	0.0021	0.2093%	21,431
TOTALES		117,328,188	1.0000	100.0000%	10,241,295



SPF

DETERMINACIÓN DEL FONDO DE ESTABILIZACIÓN (VI)

MONTO DE LA RECAUDACIÓN ESTATAL PART



102,412,951



10%




10,241,295




ENERO - JUNIO DE 2019



NO.	MUNICIPIO	DERECHOS DE AGUA 2018 (A)	DINAMICA DE CRECIMIENTO B=(A/TOTAL A)	FACTOR DE DISTRIBUCIÓN C=(B/TOTAL B)	PARTICIPACIÓN D=(C* REC. ESTATAL)
1.-	ACUAMANALA DE M. H.	381,588	0.0021	0.2111%	21,619
2.-	ATLTZAYANCA	703,534	0.0039	0.3892%	39,860
3.-	AMAXAC DE GRO.	640,103	0.0035	0.3541%	36,266
4.-	APETA TITLAN DE A. C.	2,968,309	0.0164	1.6421%	168,174
5.-	APIZACO	36,822,375	0.2037	20.3707%	2,086,228
6.-	ATLANGATEPEC	704,798	0.0039	0.3899%	39,931
7.-	BENITO JUAREZ	535,500	0.0030	0.2962%	30,340
8.-	CALPULALPAN	6,359,469	0.0352	3.5182%	360,305
9.-	CHIAUTEMPAN	15,735,207	0.0870	8.7050%	891,502
10.-	CONTLA DE J. C.	1,245,648	0.0069	0.6891%	70,574
11.-	CUAPIXTLA	777,809	0.0043	0.4303%	44,068
12.-	CUAXOMULCO	708,621	0.0039	0.3920%	40,148
13.-	EL CARMEN TEQUEXQUITLA	465,760	0.0026	0.2577%	26,388
14.-	EMILIANO ZAPATA	207,044	0.0011	0.1145%	11,730
15.-	ESPAÑITA	1,146,566	0.0063	0.6343%	64,960
16.-	HUAMANTLA	21,181,913	0.1172	11.7182%	1,200,094
17.-	HUEY OTLIPAN	738,995	0.0041	0.4088%	41,869
18.-	IXTACUXTLA DE M. M.	305,658	0.0017	0.1691%	17,318
19.-	IXTENCO	571,990	0.0032	0.3164%	32,407
20.-	LA MAGDALENA TLALTELULCO	1,137,493	0.0063	0.6293%	64,446
21.-	LAZARO CARDENAS	104,996	0.0006	0.0581%	5,949
22.-	MAZATECOCHCO DE J. M. M.	699,500	0.0039	0.3870%	39,631
23.-	MUNOZ DE D. A.	87,103	0.0005	0.0482%	4,935
24.-	NANACAMILPA DE M. A.	3,074,889	0.0170	1.7011%	174,213
25.-	NATIVITAS	1,398,762	0.0077	0.7738%	79,249
26.-	PANOTLA	1,952,626	0.0108	1.0802%	110,629
27.-	PAPALOTLA DE X.	1,153,687	0.0064	0.6382%	65,364
28.-	SANCTORUM DE L. C.	401,207	0.0022	0.2220%	22,731
29.-	SAN DAMIAN TEXOLOC	596,818	0.0033	0.3302%	33,814
30.-	SAN FCO. TETLANOHCAN	1,359,732	0.0075	0.7522%	77,038
31.-	SAN JERONIMO ZACUALPAN	248,852	0.0014	0.1377%	14,099
32.-	SAN JOSE TEACALCO	571,722	0.0032	0.3163%	32,392
33.-	SAN JUAN HUACTZINCO	350,645	0.0019	0.1940%	19,866
34.-	SAN LORENZO AXOCOMANITLA	231,707	0.0013	0.1282%	13,128
35.-	SAN LUCAS TECOPILCO	564,735	0.0031	0.3124%	31,996
36.-	SAN PABLO DEL MONTE	6,414,522	0.0355	3.5486%	363,425
37.-	SANTA ANA NOPALUCAN	443,350	0.0025	0.2453%	25,119
38.-	SANTA APOLONIA TEACALCO	856,400	0.0047	0.4738%	48,521
39.-	SANTA CATARINA AYOMETLA	297,332	0.0016	0.1645%	16,846
40.-	SANTA CRUZ QUILEHTLA	188,682	0.0010	0.1044%	10,690
41.-	SANTA CRUZ TLAXCALA	856,948	0.0047	0.4741%	48,552
42.-	SANTA ISABEL XILOXOTLA	801,542	0.0044	0.4434%	45,413
43.-	TENANCINGO	571,926	0.0032	0.3164%	32,403
44.-	TEOLOCHOLCO	1,218,872	0.0067	0.6743%	69,057
45.-	TEPETITLA DE LARDIZABAL	555,688	0.0031	0.3074%	31,483
46.-	TEPEYANCO	249,060	0.0014	0.1378%	14,111
47.-	TERRENATE	652,073	0.0036	0.3607%	36,944
48.-	TETLA DE LA SOLIDARIDAD	1,995,504	0.0110	1.1039%	113,058
49.-	TETLA TLAHUCA	469,751	0.0026	0.2599%	26,614
50.-	TLAXCALA	42,701,762	0.2362	23.6233%	2,419,334
51.-	TLAXCO	1,231,491	0.0068	0.6813%	69,772
52.-	TOCATLAN	291,996	0.0016	0.1615%	16,543
53.-	TOTOLAC	1,247,814	0.0069	0.6903%	70,697
54.-	TZOMPANTEPEC	1,181,735	0.0065	0.6538%	66,953
55.-	XALOZTOC	935,710	0.0052	0.5177%	53,014
56.-	XALTOCAN	1,281,812	0.0071	0.7091%	72,623
57.-	XICOHTZINCO	1,188,112	0.0066	0.6573%	67,314
58.-	YAUHQUEMEHCAN	3,392,709	0.0188	1.8769%	192,219
59.-	ZACATELCO	5,507,602	0.0305	3.0469%	312,042
60.-	ZITLALTEPEC DE T. S. S.	93,319	0.0005	0.0516%	5,287
TOTALES		180,761,073	1.0000	100.0000%	10,241,295



 										
TOTAL DE PARTICIPACIONES A MUNICIPIOS										
ENERO - JUNIO DE 2019										
NO.	MUNICIPIO	PARTICIPACION FONDO I (A)	PARTICIPACION FONDO II (B)	PARTICIPACION FONDO III (C)	PARTICIPACION FONDO IV (D)	PARTICIPACION FONDO V (E)	PARTICIPACION FONDO VI (F)	PARTICIPACION FONDO VII (F)	PARTICIPACION EN INCREMENTOS E=B+C+D+E+F	TOTAL DE PARTICIPACIONES
1.	ACQUAMANALA DE M. H.	7,918,623	95,345	690,755	69,359	1,454,455	21,619	89,961	2,421,495	10,340,118
2.	ATLTZAYANCA	14,144,921	276,347	302,208	68,946	696,552	39,860	172,110	1,556,022	15,700,943
3.	AMAXAC DE GRO	9,881,855	179,329	387,877	54,061	379,982	36,266	158,833	1,196,348	11,078,203
4.	APETATITLAN DE A. C.	12,685,578	245,740	388,059	167,003	428,659	168,174	168,758	1,566,392	14,251,970
5.	APZAOO	52,681,783	1,265,213	457,007	2,182,450	426,975	2,086,228	207,046	6,624,921	59,306,703
6.	ATLANGATEPEC	10,292,369	106,159	518,500	33,868	1,234,464	39,931	83,982	2,016,903	12,309,272
7.	BENITO JUAREZ	8,085,098	97,183	478,421	13,555	403,406	30,340	103,174	1,126,059	9,211,156
8.	CALPULALPAN	26,202,021	778,609	582,131	431,455	280,654	360,305	262,971	2,696,126	28,898,147
9.	CHIAUTEMPAN	34,899,528	1,126,614	349,948	347,171	419,660	891,502	286,475	3,421,371	38,320,899
10.	CONTLA DE J. C.	19,259,105	616,804	399,058	72,089	475,374	70,574	285,519	1,919,419	21,178,524
11.	CUAHMOTLA	12,142,296	246,802	295,426	25,872	410,057	44,068	181,315	1,203,540	13,345,836
12.	CUAXOMULCO	9,138,625	84,837	391,118	25,241	330,421	40,148	81,964	953,729	10,092,354
13.	EL CARMEN TEQUEXQUITLA	12,526,223	277,737	298,985	52,764	234,191	26,388	200,208	1,090,287	13,616,490
14.	EMILIANO ZAPATA	7,256,584	73,395	621,322	12,768	381,228	11,730	84,918	1,185,362	8,443,948
15.	ESPAÑITA	9,318,876	139,485	342,127	26,917	411,320	64,960	130,925	1,115,734	10,434,610
16.	HUAMANTLA	43,660,607	1,494,733	573,578	806,618	315,697	1,200,094	299,601	4,690,320	48,550,927
17.	HUEYOTLIPAN	12,179,723	234,540	323,539	27,684	121,797	41,869	175,443	924,872	13,104,595
18.	IXTACUXTLA DE M. M.	20,357,753	616,708	502,402	199,427	363,594	17,318	270,407	1,969,855	22,327,608
19.	IXTENCO	9,765,177	113,931	195,851	9,939	161,943	32,407	107,194	621,265	10,386,441
20.	LA MAGDALENA TLATELULCO	12,763,242	303,703	422,844	86,889	396,074	64,446	209,246	1,483,203	14,246,445
21.	LAZARO CARDENAS	8,012,482	49,933	282,630	4,748	197,339	5,949	56,462	597,061	8,609,543
22.	MAZATECOXCO DE J. M. M.	9,847,842	175,418	384,022	20,466	322,144	39,631	157,239	1,098,921	10,946,783
23.	MUNDOZ DE D. A.	7,668,778	75,294	271,922	7,514	228,409	4,935	88,190	676,664	8,345,342
24.	NANA CAMILPA DE M. A.	13,684,535	291,506	687,699	199,522	310,196	174,213	181,330	1,844,466	15,729,001
25.	NATIVITAS	16,402,087	403,152	443,662	45,265	490,825	79,249	218,259	1,680,413	18,082,500
26.	PANOTLA	16,697,801	436,981	511,150	186,685	478,705	110,629	229,401	1,953,531	18,651,333
27.	PAPALOTLA DE X.	18,266,455	468,616	375,326	290,519	423,392	65,364	237,352	1,860,568	20,147,023
28.	SANCTORUM DEL C.	9,628,606	152,713	380,045	39,545	357,715	22,731	139,580	1,092,328	10,720,934
29.	SAN DAMIAN TEXOLOC	8,473,528	89,616	566,473	15,520	385,791	33,814	90,615	1,181,829	9,655,357
30.	SAN FCO. TETLANOHCAN	10,498,230	175,563	455,252	13,648	519,607	77,038	144,634	1,385,942	11,884,172
31.	SAN JERONIMO ZAQUALPAN	8,327,646	80,618	505,273	7,062	424,065	14,099	82,777	1,073,894	9,401,540
32.	SAN JOSE TEACALCO	8,519,908	95,313	505,756	8,528	413,793	32,392	96,265	1,152,048	9,671,956
33.	SAN JUAN HUACUXTINGO	8,535,777	120,867	434,197	15,143	385,943	19,866	122,865	1,098,911	9,634,688
34.	SAN LORENZO AXOCOMANITLA	7,618,886	90,405	377,726	10,971	422,149	13,128	102,462	1,018,840	8,635,726
35.	SAN LUCAS TECOPILCO	7,296,044	50,384	518,525	18,308	596,661	31,996	57,247	1,273,121	8,569,165
36.	SAN PABLO DEL MONTE	31,872,186	1,242,974	508,919	124,407	384,513	363,425	348,479	2,972,717	34,844,903
37.	SANTA ANA NOPALUCAN	9,142,843	125,083	239,369	6,409	424,425	25,119	121,419	941,824	10,084,667
38.	SANTA APOLONIA TEACALCO	7,548,744	73,363	411,704	4,597	437,751	48,521	83,232	1,059,167	8,607,911
39.	SANTA CATARINA AYOMETLA	9,361,824	141,883	289,024	11,772	409,355	16,846	134,126	1,003,005	10,364,830
40.	SANTA CRUZ QUILIBTLA	8,363,193	115,363	178,120	9,406	145,646	10,690	126,464	585,689	8,948,882
41.	SANTA CRUZ TLAXCALA	13,100,288	325,733	355,661	147,808	566,156	48,552	216,601	1,660,512	14,760,800
42.	SANTA ISABEL XILOXOTLA	7,635,956	80,331	682,667	49,512	358,624	45,413	87,762	1,304,329	8,940,287
43.	TENANINGO	10,825,883	206,524	405,743	39,742	433,822	32,403	167,227	1,285,461	12,111,344
44.	TEOLOCHOLCO	14,597,130	392,322	492,461	119,648	289,965	69,057	237,729	1,601,182	16,198,312
45.	TEPETITLA DE LARDIZABAL	13,205,600	338,896	432,864	55,179	393,308	31,483	226,705	1,478,436	14,684,236
46.	TEPEYANCO	10,153,302	193,860	370,857	38,694	314,300	14,111	169,136	1,100,858	11,254,260
47.	TERREÑATE	11,540,047	237,292	317,254	26,339	326,803	36,944	183,821	1,128,452	12,668,499
48.	TETLA DELA SOLIDARIDAD	18,603,890	524,807	445,864	521,259	462,801	113,058	245,535	2,313,323	20,917,214
49.	TETLATLALHUCA	10,589,857	215,857	543,317	10,048	389,099	26,614	177,297	1,362,233	11,952,090
50.	TLAXCALA	60,955,148	1,529,556	459,402	2,102,300	372,137	2,419,334	218,365	7,101,114	67,956,263
51.	TLAXCO	22,230,721	684,487	447,442	150,350	381,633	69,772	276,241	2,009,924	24,240,646
52.	TOCATLAN	8,044,719	84,025	363,116	14,250	396,428	16,543	101,842	866,205	9,030,923
53.	TOTOLAC	15,412,660	351,030	408,997	165,067	480,997	70,897	201,039	1,675,349	17,088,009
54.	TZOMPANTEPEC	13,865,448	263,248	337,608	54,660	521,953	66,953	168,275	1,412,696	15,298,144
55.	XALOZTOC	15,478,531	384,678	397,509	161,219	269,384	53,014	222,187	1,487,991	16,966,522
56.	XALTOCAN	10,427,421	165,152	471,672	77,979	1,033,755	72,623	130,402	1,951,583	12,379,004
57.	XICOXTINGO	11,204,082	219,317	683,636	208,573	523,234	67,314	164,348	1,866,424	13,070,506
58.	YALHUQUEMEHCAN	19,311,481	618,257	419,563	387,589	387,073	192,219	279,629	2,282,331	21,593,811
59.	ZACATELCO	22,513,186	666,901	395,246	135,235	387,835	312,042	271,927	2,189,185	24,702,373
60.	ZITLALTEPEC DE T. S. S.	9,466,663	144,103	326,366	21,431	229,285	5,267	136,727	863,219	10,329,892
TOTAL:		890,411,598	20,482,590	25,603,238	10,241,295	25,603,238	10,241,295	10,241,295	102,412,951	992,824,549



 		DETERMINACIÓN DEL FONDO NIVEL PREDIAL 5% (III)				
DISTRIBUCIÓN DEL FONDO DE COMPENSACIÓN		49,171,716		2,458,586		
ENERO - JUNIO DE 2019						
NO.	MUNICIPIO	PREDIAL DE 2018 (A)	DINAMICA DE CRECIMIENTO B=(A/A)	FACTOR DE DISTRIBUCIÓN C=B/TOTALB	PARTICIPACIÓN D=C*F5	
1.-	ACUAMANALA DE M. H.	794,608	0.0068	0.6773%	16,651	
2.-	ATLTZAYANCA	789,873	0.0067	0.6732%	16,552	
3.-	AMAXAC DE GRO.	619,347	0.0053	0.5279%	12,978	
4.-	APETATITLAN DE A. C.	1,913,253	0.0163	1.6307%	40,092	
5.-	APIZACO	25,002,984	0.2131	21.3103%	523,932	
6.-	ATLANGATEPEC	388,004	0.0033	0.3307%	8,131	
7.-	BENITO JUAREZ	155,296	0.0013	0.1324%	3,254	
8.-	CALPULALPAN	4,942,914	0.0421	4.2129%	103,578	
9.-	CHIAUTEMPAN	3,977,328	0.0339	3.3899%	83,344	
10.-	CONTLA DE J. C.	825,878	0.0070	0.7039%	17,306	
11.-	CUAPAXTLA	296,405	0.0025	0.2526%	6,211	
12.-	CUAXOMULCO	289,169	0.0025	0.2465%	6,059	
13.-	EL CARMEN TEQUEXQUITLA	604,479	0.0052	0.5152%	12,667	
14.-	EMILIANO ZAPATA	146,275	0.0012	0.1247%	3,065	
15.-	ESPANITA	308,367	0.0026	0.2628%	6,462	
16.-	HUAMANTLA	9,240,919	0.0788	7.8761%	193,641	
17.-	HUEYOTLIPAN	317,159	0.0027	0.2703%	6,646	
18.-	IXTACUXTLA DE M. M.	2,284,708	0.0195	1.9473%	47,876	
19.-	IXTENCO	113,870	0.0010	0.0971%	2,386	
20.-	LA MAGDALENA TLALTELULCO	995,429	0.0085	0.8484%	20,859	
21.-	LAZARO CARDENAS	54,395	0.0005	0.0464%	1,140	
22.-	MAZA TECOCHCO DE J. M. M.	234,469	0.0020	0.1998%	4,913	
23.-	MUÑOZ DE D. A.	89,517	0.0008	0.0763%	1,876	
24.-	NANACAMILPA DE M. A.	2,285,805	0.0195	1.9482%	47,899	
25.-	NATIVITAS	518,582	0.0044	0.4420%	10,867	
26.-	PANOTLA	2,138,730	0.0182	1.8229%	44,817	
27.-	PAPALOTLA DE X.	3,328,291	0.0284	2.8367%	69,744	
28.-	SANCTORUM DE L. C.	453,042	0.0039	0.3861%	9,493	
29.-	SAN DAMIAN TEXOLOC	177,807	0.0015	0.1515%	3,726	
30.-	SAN FCO. TETLANOHCAN	156,361	0.0013	0.1333%	3,277	
31.-	SAN JERONIMO ZACUALPAN	80,906	0.0007	0.0690%	1,695	
32.-	SAN JOSE TEACALCO	97,696	0.0008	0.0833%	2,047	
33.-	SAN JUAN HUACTZINCO	173,488	0.0015	0.1479%	3,635	
34.-	SAN LORENZO AXOCOMANTLA	125,685	0.0011	0.1071%	2,634	
35.-	SAN LUCAS TECOPILCO	209,741	0.0018	0.1788%	4,395	
36.-	SAN PABLO DEL MONTE	1,425,253	0.0121	1.2148%	29,866	
37.-	SANTA ANA NOPALUCAN	73,428	0.0006	0.0626%	1,539	
38.-	SANTA APOLONIA TEACALCO	52,662	0.0004	0.0449%	1,104	
39.-	SANTA CATERINA AYOMETLA	134,862	0.0011	0.1149%	2,826	
40.-	SANTA CRUZ QUILEHTLA	107,759	0.0009	0.0918%	2,258	
41.-	SANTA CRUZ TLAXCALA	1,693,348	0.0144	1.4433%	35,484	
42.-	SANTA ISABEL XILOXOTLA	567,232	0.0048	0.4835%	11,886	
43.-	TENANCO	455,295	0.0039	0.3881%	9,541	
44.-	TEOLOCHOLCO	1,370,737	0.0117	1.1683%	28,723	
45.-	TEPETITLA DE LA RDZABAL	632,156	0.0054	0.5388%	13,247	
46.-	TEPEYANCO	443,297	0.0038	0.3778%	9,289	
47.-	TERRENATE	301,747	0.0026	0.2572%	6,323	
48.-	TETLA DE LA SOLIDARIDAD	5,971,738	0.0509	5.0898%	125,136	
49.-	TETLA TLAHUCA	115,115	0.0010	0.0981%	2,412	
50.-	TLAXCALA	24,084,752	0.2053	20.5277%	504,691	
51.-	TLAXCO	1,722,468	0.0147	1.4681%	36,094	
52.-	TOCATLÁN	163,254	0.0014	0.1391%	3,421	
53.-	TOTOLAC	1,891,070	0.0161	1.6118%	39,627	
54.-	TZOMPANTEPEC	626,208	0.0053	0.5337%	13,122	
55.-	XALOZTOC	1,846,987	0.0157	1.5742%	38,703	
56.-	XALTOCAN	893,361	0.0076	0.7614%	18,720	
57.-	XICOHTZINCO	2,389,490	0.0204	2.0366%	50,071	
58.-	YAUHQUEMEHCAN	4,440,369	0.0378	3.7846%	93,047	
59.-	ZACATELCO	1,549,302	0.0132	1.3205%	32,465	
60.-	ZITLALTEPEC DE T. S. S.	245,518	0.0021	0.2093%	5,145	
TOTALES		117,328,188	1.0000	100.0000%	2,458,586	




 		DETERMINACIÓN DEL FONDO NIVEL AGUA 5% (V)				
DISTRIBUCIÓN DEL FONDO DE COMPENSACIÓN		49,171,716			2,458,586	
ENERO - JUNIO 2019						
NO.	MUNICIPIO	DERECHOS DE AGUA 2018 (A)	DINAMICA DE CRECIMIENTO B=(A/A)	FACTOR DE DISTRIBUCIÓN C=B/TOTALB	PARTICIPACIÓN D=C*F5	
1.-	ACUAMANALA DE M. H.	381,588	0.0021	0.2111%	5,190	
2.-	ATLTZAYANCA	703,534	0.0039	0.3892%	9,569	
3.-	AMAXAC DE GRO.	640,103	0.0035	0.3541%	8,706	
4.-	APETA TITLAN DE A. C.	2,968,309	0.0164	1.6421%	40,373	
5.-	APIZACO	36,822,375	0.2037	20.3707%	500,832	
6.-	ATLANGATEPEC	704,798	0.0039	0.3899%	9,586	
7.-	BENITO JUAREZ	535,500	0.0030	0.2962%	7,283	
8.-	CALPULALPAN	6,359,469	0.0352	3.5182%	86,497	
9.-	CHIAUTEMPAN	15,735,207	0.0870	8.7050%	214,019	
10.-	CONTLA DE J. C.	1,245,648	0.0069	0.6891%	16,942	
11.-	CUAPIXTLA	777,809	0.0043	0.4303%	10,579	
12.-	CUAXOMULCO	708,621	0.0039	0.3920%	9,638	
13.-	EL CARMEN TEQUEXQUITLA	465,760	0.0026	0.2577%	6,335	
14.-	EMILIANO ZAPATA	207,044	0.0011	0.1145%	2,816	
15.-	ESPAÑITA	1,146,566	0.0063	0.6343%	15,595	
16.-	HUAMANTLA	21,181,913	0.1172	11.7182%	288,102	
17.-	HUEYOTLIPAN	738,995	0.0041	0.4088%	10,051	
18.-	IXTACUIXTLA DE M. M.	305,658	0.0017	0.1691%	4,157	
19.-	IXTENCO	571,990	0.0032	0.3164%	7,780	
20.-	LA MAGDALENA TLALTELULCO	1,137,493	0.0063	0.6293%	15,471	
21.-	LAZARO CARDENAS	104,996	0.0006	0.0581%	1,428	
22.-	MAZATECOCHCO DE J. M. M.	699,500	0.0039	0.3870%	9,514	
23.-	MUÑOZ DE D. A.	87,103	0.0005	0.0482%	1,185	
24.-	NANACAMILPA DE M. A.	3,074,889	0.0170	1.7011%	41,822	
25.-	NATIVITAS	1,398,762	0.0077	0.7738%	19,025	
26.-	PANOTLA	1,952,626	0.0108	1.0802%	26,558	
27.-	PAPALOTLA DE X.	1,153,687	0.0064	0.6382%	15,692	
28.-	SANCTORUM DE L. C.	401,207	0.0022	0.2220%	5,457	
29.-	SAN DAMIAN TEXOLOCO	596,818	0.0033	0.3302%	8,118	
30.-	SAN FCO. TETLANOHCAN	1,359,732	0.0075	0.7522%	18,494	
31.-	SAN JERONIMO ZACUALPAN	248,852	0.0014	0.1377%	3,385	
32.-	SAN JOSE TEACALCO	571,722	0.0032	0.3163%	7,776	
33.-	SAN JUAN HUACTZINCO	350,645	0.0019	0.1940%	4,769	
34.-	SAN LORENZO AXOCOMANITLA	231,707	0.0013	0.1282%	3,152	
35.-	SAN LUCAS TECOPILCO	564,735	0.0031	0.3124%	7,681	
36.-	SAN PABLO DEL MONTE	6,414,522	0.0355	3.5486%	87,246	
37.-	SANTA ANA NOPALUCAN	443,350	0.0025	0.2453%	6,030	
38.-	SANTA APOLONIA TEACALCO	856,400	0.0047	0.4738%	11,648	
39.-	SANTA CATARINA AYOMETLA	297,332	0.0016	0.1645%	4,044	
40.-	SANTA CRUZ QUILEHTLA	188,682	0.0010	0.1044%	2,566	
41.-	SANTA CRUZ TLAXCALA	856,948	0.0047	0.4741%	11,656	
42.-	SANTA ISABEL XILOXOXTLA	801,542	0.0044	0.4434%	10,902	
43.-	TENANCINGO	571,926	0.0032	0.3164%	7,779	
44.-	TEOLOCHOLCO	1,218,872	0.0067	0.6743%	16,578	
45.-	TEPETITLA DE LARDIZABAL	555,688	0.0031	0.3074%	7,558	
46.-	TEPEYANCO	249,060	0.0014	0.1378%	3,388	
47.-	TERRENATE	652,073	0.0036	0.3607%	8,869	
48.-	TETLA DE LA SOLIDARIDAD	1,995,504	0.0110	1.1039%	27,141	
49.-	TETLATLAHUCA	469,751	0.0026	0.2599%	6,389	
50.-	TLAXCALA	42,701,762	0.2362	23.6233%	580,800	
51.-	TLAXCO	1,231,491	0.0068	0.6813%	16,750	
52.-	TOCATLÁN	291,996	0.0016	0.1615%	3,972	
53.-	TOTOLAC	1,247,814	0.0069	0.6903%	16,972	
54.-	TZOMPANTEPEC	1,181,735	0.0065	0.6538%	16,073	
55.-	XALOZTOC	935,710	0.0052	0.5177%	12,727	
56.-	XALTOCAN	1,281,812	0.0071	0.7091%	17,434	
57.-	XICOHTZINCO	1,188,112	0.0066	0.6573%	16,160	
58.-	YAUHQUEMEHCAN	3,392,709	0.0188	1.8769%	46,145	
59.-	ZACATELCO	5,507,602	0.0305	3.0469%	74,911	
60.-	ZITLALTEPEC DE T. S. S	93,319	0.0005	0.0516%	1,269	
TOTALES		180,761,073	1.0000	100.0000%	2,458,586	

 		TOTAL FONDO DE COMPENSACIÓN					
ENERO JUNIO DE 2019							
MUNICIPIO	PARTICIPACIÓN FONDO I (A)	PARTICIPACIÓN FONDO II (B)	PARTICIPACIÓN FONDO III (C)	PARTICIPACIÓN FONDO IV (D)	PARTICIPACIÓN FONDO V (E)	TOTAL A DISTRIB. DE ENERO JUNIO 2019	
1.- ACJAMANALA DE M. H.	160,223	132,661	16,651	279,332	5,190	594,058	
2.- AILTZAYANCA	464,391	58,040	16,552	133,775	9,569	682,326	
3.- AMAXAC DE GRO.	301,355	74,493	12,978	72,977	8,706	470,509	
4.- APETA TITLAN DE A. C.	412,957	74,528	40,092	82,325	40,373	650,274	
5.- APZACO	2,126,142	87,769	523,932	82,002	500,832	3,320,678	
6.- ATLANGATEPEC	178,395	99,579	8,131	237,082	9,586	532,774	
7.- BENITO JUAREZ	163,279	91,882	3,254	77,475	7,283	343,174	
8.- CALPULALPAN	1,308,422	111,800	103,578	53,900	86,497	1,664,197	
9.- CHIAUTEMPAN	1,893,230	67,209	83,344	80,597	214,019	2,338,399	
10.- CONTLA DE J. C.	1,036,516	76,640	17,306	91,297	16,942	1,238,702	
11.- CUAPAXTLA	414,742	56,737	6,211	78,753	10,579	567,022	
12.- CUAXOMULCO	142,565	75,115	6,059	63,458	9,638	296,836	
13.- EL CARMEN TEQUEXQUITLA	466,716	57,421	12,667	44,977	6,335	588,116	
14.- EMILIANO ZAPATA	123,338	119,327	3,065	73,216	2,816	321,762	
15.- ESPAÑITA	234,399	65,706	6,462	78,995	15,595	401,157	
16.- HUAMANTLA	2,511,841	110,157	193,641	60,631	288,102	3,164,372	
17.- HUEYOTLIPAN	394,136	62,137	6,646	23,391	10,051	496,361	
18.- IXTACUXTLA DE M. M.	1,036,354	96,488	47,876	69,829	4,157	1,254,704	
19.- IXTENCO	191,457	37,614	2,386	31,102	7,780	270,338	
20.- LA MAGDALENA TLALTÉLULCO	510,362	81,208	20,859	76,067	15,471	703,968	
21.- LAZARO CARDENAS	83,911	54,280	1,140	37,900	1,428	178,658	
22.- MAZATECOCHCO DE J. M. M.	294,784	73,752	4,913	61,869	9,514	444,832	
23.- MUÑOZ DE D. A.	126,529	52,223	1,876	43,867	1,185	225,679	
24.- NANACAMILPA DE M. A.	489,864	132,075	47,899	59,574	41,822	771,234	
25.- NATIVITAS	677,481	85,207	10,867	94,264	19,025	886,843	
26.- PANOTLA	734,296	98,168	44,817	91,937	26,558	995,775	
27.- PALAOTLA DE X.	821,100	72,082	69,744	81,314	15,692	1,059,932	
28.- SANCTORUM DE L. C.	256,628	72,989	9,493	68,700	5,457	413,267	
29.- SAN DAMIAN TEXOLOC	150,596	108,793	3,726	74,092	8,118	345,325	
30.- SAN FCO. TETLANOHCAN	295,027	87,432	3,277	99,830	18,494	504,060	
31.- SAN JERONIMO ZACUALPAN	101,867	97,039	1,695	81,443	3,385	285,429	
32.- SAN JOSE TEACALCO	160,169	97,132	2,047	79,470	7,776	346,595	
33.- SAN JUAN HUACTZINCO	203,112	83,389	3,635	74,121	4,769	369,026	
34.- SAN LORENZO AXOCOMANITLA	151,921	72,543	2,634	81,075	3,152	311,325	
35.- SAN LUCAS TECOUILCO	84,668	99,584	4,395	114,590	7,681	310,919	
36.- SAN PABLO DEL MONTE	2,088,770	97,739	29,866	73,847	87,246	2,377,468	
37.- SANTA ANA NOPALUCAN	210,197	45,972	1,539	81,512	6,030	345,249	
38.- SANTA APOLONIA TEACALCO	123,284	79,069	1,104	84,071	11,648	299,176	
39.- SANTA CATARINA AYOMETLA	238,428	55,508	2,826	78,618	4,044	379,424	
40.- SANTA CRUZ QUILEHTLA	193,863	34,208	2,258	27,972	2,566	260,868	
41.- SANTA CRUZ TLAXCALA	547,382	68,306	35,484	108,732	11,656	771,559	
42.- SANTA ISABEL XILOXOTLA	134,993	131,112	11,886	68,875	10,902	357,768	
43.- TENANQUINGO	347,056	77,924	9,541	83,317	7,779	525,616	
44.- TEOLOCHOLCO	659,282	94,578	28,723	55,689	16,578	854,850	
45.- TEPETITLA DE LARDIZABAL	569,502	83,133	13,247	75,536	7,558	748,976	
46.- TEPEYANCO	325,774	71,224	9,289	60,362	3,388	470,037	
47.- TERRENATE	398,760	60,929	6,323	62,763	8,869	537,645	
48.- TETLA DE LA SOLIDARIDAD	881,917	85,629	125,136	88,882	27,141	1,208,707	
49.- TETLA TLAHUCA	362,740	104,346	2,412	74,727	6,389	550,615	
50.- TLAXCALA	2,570,360	88,229	504,691	71,470	580,800	3,815,549	
51.- TLAXCO	1,150,254	85,932	36,094	73,294	16,750	1,362,324	
52.- TOCATLÁN	158,006	69,737	3,421	76,135	3,972	311,271	
53.- TOTOLAC	589,892	78,165	39,627	92,285	16,972	816,941	
54.- TZOMPANTEPEC	442,378	64,838	13,122	100,242	16,073	636,655	
55.- XALOZTOC	646,437	76,343	38,703	51,736	12,727	825,945	
56.- XALTOCAN	277,531	90,586	18,720	198,535	17,434	602,807	
57.- XICOHTZINCO	368,554	131,295	50,071	100,488	16,160	666,568	
58.- YAUHQUEMEHCAN	1,035,597	80,578	93,047	74,338	46,145	1,329,705	
59.- ZACATELCO	1,154,311	75,908	32,465	74,485	74,911	1,412,079	
60.- ZITLALTEPEC DE T. S. S.	242,160	62,683	5,145	44,035	1,269	355,292	
TOTAL:	34,420,201	4,917,172	2,458,586	4,917,172	2,458,586	49,171,716	



 DETERMINACIÓN DE PARTICIPACION DE INGRESO POR GASOLINAS Y DIESEL 			
PARTICIPACIONES FEDERALES		INGRESOS ENERO JUNIO 2019	PORCENTAJE A A MUNICIPIOS
GASOLINAS Y DIESEL		98,935,633	20.00%
TOTAL		98,935,633	19,787,127

 DETERMINACIÓN EN BASE A POBLACIÓN (I) DISTRIBUCIÓN DE GASOLINAS Y DIESEL 					
		19,787,127		70% 13,850,989	
NO.	MUNICIPIO	POBLACION INTERCENSAL 2015	% DE DISTRIBUCION	MONTO A DISTRIBUIR	MONTO PARTICIPABLE
1.-	ACUAMANALA DE M. H.	5,925	0.465492%	13,850,989	64,475
2.-	ATLTZAYANCA	17,173	1.349180%	13,850,989	186,875
3.-	AMAXAC DE GRO.	11,144	0.875518%	13,850,989	121,268
4.-	APETATITLAN DE A. C.	15,271	1.199751%	13,850,989	166,177
5.-	APIZACO	78,624	6.177019%	13,850,989	855,578
6.-	ATLANGATEPEC	6,597	0.518287%	13,850,989	71,788
7.-	BENITO JUAREZ	6,038	0.474370%	13,850,989	65,705
8.-	CALPULALPAN	48,385	3.801321%	13,850,989	526,521
9.-	CHIAUTEMPAN	70,011	5.500347%	13,850,989	761,852
10.-	CONTLA DE J. C.	38,330	3.011360%	13,850,989	417,103
11.-	CUAPIXTLA	15,337	1.204937%	13,850,989	166,896
12.-	CUAXOMULCO	5,272	0.414190%	13,850,989	57,369
13.-	EL CARMEN TEQUEXQUITLA	17,259	1.355937%	13,850,989	187,811
14.-	EMILIANO ZAPATA	4,561	0.358331%	13,850,989	49,632
15.-	ESPAÑITA	8,668	0.680993%	13,850,989	94,324
16.-	HUAMANTLA	92,887	7.297578%	13,850,989	1,010,787
17.-	HUEYOTLIPAN	14,575	1.145071%	13,850,989	158,604
18.-	IXTACUIXTLA DE M. M.	38,324	3.010888%	13,850,989	417,038
19.-	IXTENCO	7,080	0.556233%	13,850,989	77,044
20.-	LA MAGDALENA TLALTELULCO	18,873	1.482739%	13,850,989	205,374
21.-	LA ZARO CARDENAS	3,103	0.243784%	13,850,989	33,767
22.-	MAZATECOCHCO DE J. M. M.	10,901	0.856427%	13,850,989	118,624
23.-	MUÑOZ DE D. A.	4,679	0.367601%	13,850,989	50,916
24.-	NANACAMILPA DE M. A.	18,115	1.423188%	13,850,989	197,126
25.-	NATIVITAS	25,053	1.968265%	13,850,989	272,624
26.-	PANOTLA	27,154	2.133328%	13,850,989	295,487
27.-	PAPALOTLA DE X.	30,364	2.385518%	13,850,989	330,418
28.-	SANCTORUM DE L. C.	9,490	0.745573%	13,850,989	103,269
29.-	SAN DAMIAN TEXOLOC	5,569	0.437523%	13,850,989	60,601
30.-	SAN FCO. TETLANOHCAN	10,910	0.857134%	13,850,989	118,721
31.-	SAN JERONIMO ZACUALPAN	3,767	0.295951%	13,850,989	40,992
32.-	SAN JOSE TEACALCO	5,923	0.465335%	13,850,989	64,453
33.-	SAN JUAN HUATZINCO	7,511	0.590094%	13,850,989	81,734
34.-	SAN LORENZO AXOCOMANITLA	5,618	0.441373%	13,850,989	61,134
35.-	SAN LUCAS TECOPILCO	3,131	0.245984%	13,850,989	34,071
36.-	SAN PABLO DEL MONTE	77,242	6.068443%	13,850,989	840,539
37.-	SANTA ANA NOPALUCAN	7,773	0.610678%	13,850,989	84,585
38.-	SANTA APOLONIA TEACALCO	4,559	0.358173%	13,850,989	49,611
39.-	SANTA CATERINA AYOMETLA	8,817	0.692699%	13,850,989	95,946
40.-	SANTA CRUZ QUILEHTLA	7,169	0.563226%	13,850,989	78,012
41.-	SANTA CRUZ TLAXCALA	20,242	1.590293%	13,850,989	220,271
42.-	SANTA ISABEL XILOXOTLA	4,992	0.392192%	13,850,989	54,322
43.-	TENANCIINGO	12,834	1.008291%	13,850,989	139,658
44.-	TEOLOCHOLCO	24,380	1.915391%	13,850,989	265,301
45.-	TEPETITLA DE LARDIZABAL	21,060	1.654559%	13,850,989	229,173
46.-	TEPEYANCO	12,047	0.946461%	13,850,989	131,094
47.-	TERRENA TE	14,746	1.158505%	13,850,989	160,464
48.-	TETLA DE LA SOLIDARIDAD	32,613	2.562209%	13,850,989	354,891
49.-	TETLA TLAHUCA	13,414	1.053858%	13,850,989	145,970
50.-	TLAXCALA	95,051	7.467590%	13,850,989	1,034,335
51.-	TLAXCO	42,536	3.341800%	13,850,989	462,872
52.-	TOCATLÁN	5,843	0.459050%	13,850,989	63,583
53.-	TOTOLAC	21,814	1.713796%	13,850,989	237,378
54.-	TZOMPANTEPEC	16,359	1.285229%	13,850,989	178,017
55.-	XALOZTOC	23,905	1.878073%	13,850,989	260,132
56.-	XALTOCAN	10,263	0.806303%	13,850,989	111,681
57.-	XICOHTZINCO	13,629	1.070749%	13,850,989	148,309
58.-	YAUQUEMEHCAN	38,296	3.008688%	13,850,989	416,733
59.-	ZACATELCO	42,686	3.353585%	13,850,989	464,505
60.-	ZITLALTEPEC DE T. S. S.	8,955	0.703541%	13,850,989	97,447
TOTAL		1,272,847	100.00%	831,059,317	13,850,989



 DETERMINACIÓN DEL FONDO NIVEL PREDIAL 5% (III)				989,356	
DISTRIBUCIÓN DE GASOLINAS Y DIESEL					
ENERO JUNIO DE 2019					
NO.	MUNICIPIO	PREDIAL DE 2018 (A)	DINAMICA DE CRECIMIENTO B=(A/A)	FACTOR DE DISTRIBUCIÓN C=B/TOTALB	PARTICIPACIÓN D=C*F5
1.-	ACUAMANALA DE M. H.	794,608	0.0068	0.6773%	6,700
2.-	ATLIZAYANCA	789,873	0.0067	0.6732%	6,661
3.-	AMAXAC DE GRO.	619,347	0.0053	0.5279%	5,223
4.-	APETA TITLAN DE A. C.	1,913,253	0.0163	1.6307%	16,133
5.-	APIZACO	25,002,984	0.2131	21.3103%	210,835
6.-	ATLANGATEPEC	388,004	0.0033	0.3307%	3,272
7.-	BENITO JUAREZ	155,296	0.0013	0.1324%	1,310
8.-	CALPULALPAN	4,942,914	0.0421	4.2129%	41,681
9.-	CHIAUTEMPAN	3,977,328	0.0339	3.3899%	33,538
10.-	CONTLA DE J. C.	825,878	0.0070	0.7039%	6,964
11.-	CUAPIÁXTLA	296,405	0.0025	0.2526%	2,499
12.-	CUAXOMULCO	289,169	0.0025	0.2465%	2,438
13.-	EL CARMEN TEQUXQUITLA	604,479	0.0052	0.5152%	5,097
14.-	EMILIANO ZAPATA	146,275	0.0012	0.1247%	1,233
15.-	ESPAÑITA	308,367	0.0026	0.2628%	2,600
16.-	HUAMANTLA	9,240,919	0.0788	7.8761%	77,923
17.-	HUEYOTLIPAN	317,159	0.0027	0.2703%	2,674
18.-	IXTACUIXTLA DE M. M.	2,284,708	0.0195	1.9473%	19,266
19.-	IXTENCO	113,870	0.0010	0.0971%	960
20.-	LA MAGDALENA TLALTELULCO	995,429	0.0085	0.8484%	8,394
21.-	LAZARO CARDENAS	54,395	0.0005	0.0464%	459
22.-	MAZA TECOCHCO DE J. M. M.	234,469	0.0020	0.1998%	1,977
23.-	MUÑOZ DE D. A.	89,517	0.0008	0.0763%	755
24.-	NANACAMILPA DE M. A.	2,285,805	0.0195	1.9482%	19,275
25.-	NATIVITAS	518,582	0.0044	0.4420%	4,373
26.-	PANOTLA	2,138,730	0.0182	1.8229%	18,035
27.-	PAPALOTLA DE X.	3,328,291	0.0284	2.8367%	28,065
28.-	SANCTORUM DE L. C.	453,042	0.0039	0.3861%	3,820
29.-	SAN DAMIAN TEXOLOC	177,807	0.0015	0.1515%	1,499
30.-	SAN FCO. TETLANOHCAN	156,361	0.0013	0.1333%	1,318
31.-	SAN JERONIMO ZACUALPAN	80,906	0.0007	0.0690%	682
32.-	SAN JOSE TEACALCO	97,696	0.0008	0.0833%	824
33.-	SAN JUAN HUACTZINCO	173,488	0.0015	0.1479%	1,463
34.-	SAN LORENZO AXOCOMANTLA	125,685	0.0011	0.1071%	1,060
35.-	SAN LUCAS TECOPILCO	209,741	0.0018	0.1788%	1,769
36.-	SAN PABLO DEL MONTE	1,425,253	0.0121	1.2148%	12,018
37.-	SANTA ANA NOPALUCAN	73,428	0.0006	0.0626%	619
38.-	SANTA APOLONIA TEACALCO	52,662	0.0004	0.0449%	444
39.-	SANTA CATARINA AYOMETLA	134,862	0.0011	0.1149%	1,137
40.-	SANTA CRUZ QUILEHTLA	107,759	0.0009	0.0918%	909
41.-	SANTA CRUZ TLAXCALA	1,693,348	0.0144	1.4433%	14,279
42.-	SANTA ISABEL XILOXOXTLA	567,232	0.0048	0.4835%	4,783
43.-	TENANINGO	455,295	0.0039	0.3881%	3,839
44.-	TEOLOCHOLCO	1,370,737	0.0117	1.1683%	11,559
45.-	TEPETITLA DE LARDIZABAL	632,156	0.0054	0.5388%	5,331
46.-	TEPEYANCO	443,297	0.0038	0.3778%	3,738
47.-	TERRENATE	301,747	0.0026	0.2572%	2,544
48.-	TETLA DE LA SOLIDARIDAD	5,971,738	0.0509	5.0898%	50,356
49.-	TETLA TLAHUCA	115,115	0.0010	0.0981%	971
50.-	TLAXCALA	24,084,752	0.2053	20.5277%	203,092
51.-	TLAXCO	1,722,468	0.0147	1.4681%	14,525
52.-	TOCATLÁN	163,254	0.0014	0.1391%	1,377
53.-	TOTOLAC	1,891,070	0.0161	1.6118%	15,946
54.-	TZOMPANTEPEC	626,208	0.0053	0.5337%	5,280
55.-	XALOZTOC	1,846,987	0.0157	1.5742%	15,575
56.-	XALTOCAN	893,361	0.0076	0.7614%	7,533
57.-	XICOHTZINCO	2,389,490	0.0204	2.0366%	20,149
58.-	YAHQUEMEHCAN	4,440,369	0.0378	3.7846%	37,443
59.-	ZACATELCO	1,549,302	0.0132	1.3205%	13,064
60.-	ZITLALTEPEC DE T. S. S.	245,518	0.0021	0.2093%	2,070
TOTALES		117,328,188	1.0000	100.0000%	989,356

		DETERMINACIÓN DEL FONDO NIVEL AGUA 5% (V) DISTRIBUCIÓN DE GASOLINAS Y DIESEL	
		19,787,127	989,356
ENERO JUNIO DE 2019			

NO.	MUNICIPIO	DERECHOS DE AGUA 2018 (A)	DINAMICA DE CRECIMIENTO B/(A)	FACTOR DE DISTRIBUCIÓN C=B/TOTALB	PARTICIPACIÓN D=C*F5
1.-	ACUAMANALA DE M. H.	381,588	0.0021	0.2111%	2,089
2.-	ATLZAYANCA	703,534	0.0039	0.3892%	3,851
3.-	AMAXAC DE GRO.	640,103	0.0035	0.3541%	3,503
4.-	APETA TITLAN DE A. C.	2,968,309	0.0164	1.6421%	16,246
5.-	ARIZACO	36,822,375	0.2037	20.3707%	201,539
6.-	ATLANGA TEPEC	704,798	0.0039	0.3899%	3,858
7.-	BENITO JUAREZ	535,500	0.0030	0.2962%	2,931
8.-	CALPULALPAN	6,359,469	0.0352	3.5182%	34,807
9.-	CHIAUTEMPAN	15,735,207	0.0870	8.7050%	86,123
10.-	CONTLA DE J. C.	1,245,648	0.0069	0.6891%	6,818
11.-	CUAPIXTLA	777,809	0.0043	0.4303%	4,257
12.-	CUAXOMULCO	708,621	0.0039	0.3920%	3,878
13.-	EL CARMEN TEQUEXQUITLA	465,760	0.0026	0.2577%	2,549
14.-	EMILIANO ZAPATA	207,044	0.0011	0.1145%	1,133
15.-	ESPAÑITA	1,146,566	0.0063	0.6343%	6,275
16.-	HUAMANTLA	21,181,913	0.1172	11.7182%	115,935
17.-	HUEYOTLIPAN	738,995	0.0041	0.4088%	4,045
18.-	IXTACUXTLA DE M. M	305,658	0.0017	0.1691%	1,673
19.-	IXTENCO	571,990	0.0032	0.3164%	3,131
20.-	LA MAGDALENA TLALTELULCO	1,137,493	0.0063	0.6293%	6,226
21.-	LAZARO CARDENAS	104,996	0.0006	0.0581%	575
22.-	MAZATECOCHCO DE J. M. M.	699,500	0.0039	0.3870%	3,829
23.-	MUÑOZ DE D. A.	87,103	0.0005	0.0482%	477
24.-	NANACAMILPA DE M. A.	3,074,889	0.0170	1.7011%	16,830
25.-	NATIVITAS	1,398,762	0.0077	0.7738%	7,656
26.-	PANOTLA	1,952,626	0.0108	1.0802%	10,687
27.-	PAPALOTLA DE X	1,153,687	0.0064	0.6382%	6,314
28.-	SANCTORUM DE L. C.	401,207	0.0022	0.2220%	2,196
29.-	SAN DAMIAN TEXOLOCO	596,818	0.0033	0.3302%	3,267
30.-	SAN FCO. TETLANOHCAN	1,359,732	0.0075	0.7522%	7,442
31.-	SAN JERONIMO ZACUALPAN	248,852	0.0014	0.1377%	1,362
32.-	SAN JOSE TEACALCO	571,722	0.0032	0.3163%	3,129
33.-	SAN JUAN HUACTZINCO	350,645	0.0019	0.1940%	1,919
34.-	SAN LORENZO AXOCOMANITLA	231,707	0.0013	0.1282%	1,268
35.-	SAN LUCAS TEOFILCO	564,735	0.0031	0.3124%	3,091
36.-	SAN PABLO DEL MONTE	6,414,522	0.0355	3.5486%	35,108
37.-	SANTA ANA NOPALUCAN	443,350	0.0025	0.2453%	2,427
38.-	SANTA APOLONIA TEACALCO	856,400	0.0047	0.4738%	4,687
39.-	SANTA CATARINA AYOMETLA	297,332	0.0016	0.1645%	1,627
40.-	SANTA CRUZ QUILEHTLA	188,682	0.0010	0.1044%	1,033
41.-	SANTA CRUZ TLAXCALA	856,948	0.0047	0.4741%	4,690
42.-	SANTA ISABEL XILOXOXTLA	801,542	0.0044	0.4434%	4,387
43.-	TENANCOINGO	571,926	0.0032	0.3164%	3,130
44.-	TEOLOCHOLCO	1,218,872	0.0067	0.6743%	6,671
45.-	TEPETITLA DE LARDIZABAL	555,688	0.0031	0.3074%	3,041
46.-	TEPEYANCO	249,060	0.0014	0.1378%	1,363
47.-	TERRENA TE	652,073	0.0036	0.3607%	3,569
48.-	TETLA DE LA SOLIDARIDAD	1,995,504	0.0110	1.1039%	10,922
49.-	TETLA TLAHUCA	469,751	0.0026	0.2599%	2,571
50.-	TLAXCALA	42,701,762	0.2362	23.6233%	233,719
51.-	TLAXCO	1,231,491	0.0068	0.6813%	6,740
52.-	TOCATLÁN	291,996	0.0016	0.1615%	1,598
53.-	TOTOLAC	1,247,814	0.0069	0.6903%	6,830
54.-	TZOMPANTEPEC	1,181,735	0.0065	0.6538%	6,468
55.-	XALOZTOC	935,710	0.0052	0.5177%	5,121
56.-	XALTOCAN	1,281,812	0.0071	0.7091%	7,016
57.-	XICOHTZINCO	1,188,112	0.0066	0.6573%	6,503
58.-	YAUHQUEMEHCAN	3,392,709	0.0188	1.8769%	18,569
59.-	ZACATELCO	5,507,602	0.0305	3.0469%	30,145
60.-	ZITLALTEPEC DE T. S. S	93,319	0.0005	0.0516%	511
TOTALES		180,761,073	1.0000	100.0000%	989,356

 						
CONCILIACION DE PARTICIPACIONES A MUNICIPIOS ENERO JUNIO 2019						
NO.	MUNICIPIO	TOTAL DE PARTICIPACIONES FORMULA	TOTAL DE PARTICIPACIONES CALENDARIO	AJUSTE ENERO-MARZO 2019	AJUSTE ENERO-JUNIO 2019	%
1.-	ACUAMANALA DE M. H.	239,054	123,158	3,013	112,883	94.10%
2.-	ATLTZAYANCA	274,574	374,395	9,160	-108,981	-26.66%
3.-	AMAXAC DE GRO.	189,337	175,514	4,294	9,528	7.88%
4.-	APETATITLAN DE A. C.	261,676	252,259	6,172	3,245	3.73%
5.-	APIZACO	1,336,270	1,200,887	29,381	106,001	11.27%
6.-	ATLANGATEPEC	214,393	120,488	2,948	90,956	77.94%
7.-	BENITO JUAREZ	138,096	111,456	2,727	23,913	23.90%
8.-	CALPULALPAN	669,687	603,618	14,768	51,301	10.95%
9.-	CHIAUTEMPAN	940,992	861,472	21,077	58,443	9.23%
10.-	CONTLA DE J. C.	498,464	464,362	11,361	22,741	7.34%
11.-	CUAPAXTLA	228,175	198,963	4,868	24,343	14.68%
12.-	CUAXOMULCO	119,449	168,177	4,115	-52,842	-28.97%
13.-	EL CARMEN TEQUEXQUITLA	236,663	246,054	6,020	-15,411	-3.82%
14.-	EMILIANO ZAPATA	129,480	94,347	2,308	32,825	37.24%
15.-	ESPAÑITA	161,429	211,161	5,166	-54,898	-23.55%
16.-	HUAMANTLA	1,273,371	1,170,091	28,628	74,652	8.83%
17.-	HUEYOTLIPAN	199,740	213,210	5,217	-18,687	-6.32%
18.-	IXTACUXTLA DE M. M.	504,904	442,662	10,830	51,411	14.06%
19.-	IXTENCO	108,786	119,975	2,935	-14,124	-9.33%
20.-	LA MAGDALENA TLALTTELULCO	283,283	262,091	6,412	14,779	8.09%
21.-	LAZARO CARDENAS	71,894	115,011	2,814	-45,932	-37.49%
22.-	MAZATECOCHCO DE J. M. M.	179,004	185,275	4,533	-10,803	-3.38%
23.-	MUNOZ DE D. A.	90,815	72,668	1,778	16,369	24.97%
24.-	NANACAMILPA DE M. A.	310,351	275,809	6,748	27,794	12.52%
25.-	NATIVITAS	356,873	433,775	10,613	87,514	-17.73%
26.-	PANOTLA	400,709	367,011	8,979	24,718	9.18%
27.-	PAPALOTLA DE X.	426,526	385,779	9,439	31,308	10.56%
28.-	SANCTORUM DEL C.	166,302	148,635	3,637	14,031	11.89%
29.-	SAN DAMIAN TEXoloc	138,962	121,305	2,968	14,689	14.56%
30.-	SAN FCO. TETLANOHCAN	202,838	160,523	3,927	38,388	26.36%
31.-	SAN JERONIMO ZACUALPAN	114,859	68,935	1,687	44,238	66.62%
32.-	SAN JOSE TEACALCO	139,473	97,029	2,374	40,070	43.74%
33.-	SAN JUAN HUACTZINCO	148,499	126,199	3,088	19,212	17.67%
34.-	SAN LORENZO AXOCOMANITLA	125,280	110,458	2,703	12,119	13.42%
35.-	SAN LUCAS TECOPILCO	125,116	105,803	2,589	16,725	18.25%
36.-	SAN PABLO DEL MONTE	956,714	861,412	21,076	74,226	11.06%
37.-	SANTA ANA NOPALUCAN	138,931	192,278	4,704	-58,051	-27.74%
38.-	SANTA APOLONIA TEACALCO	120,391	184,296	4,509	-68,414	-34.68%
39.-	SANTA CATARINA AYOMETLA	152,684	144,963	3,547	4,174	5.33%
40.-	SANTA CRUZ QUILEHTLA	104,975	173,698	4,250	-72,972	-39.56%
41.-	SANTA CRUZ TLAXCALA	310,482	287,618	7,037	15,827	7.95%
42.-	SANTA ISABEL XILOXOTLA	143,969	108,828	2,663	32,478	32.29%
43.-	TENANCOINGO	211,512	202,115	4,945	4,453	4.65%
44.-	TEOLOCHOLCO	343,999	308,839	7,556	27,604	11.38%
45.-	TEPETITLA DE LARDZABAL	301,394	269,625	6,597	25,172	11.78%
46.-	TEPEYANCO	189,147	180,806	4,424	3,917	4.61%
47.-	TERRENATE	216,353	303,715	7,431	-94,793	-28.76%
48.-	TETLA DE LA SOLIDARIDAD	486,394	422,270	10,331	53,792	15.19%
49.-	TETLATLAHUCA	221,572	171,886	4,205	45,481	28.91%
50.-	TLAXCALA	1,535,410	1,397,564	34,193	103,652	9.86%
51.-	TLAXCO	548,211	490,337	11,997	45,877	11.80%
52.-	TOCATLÁN	125,258	110,308	2,699	12,251	13.55%
53.-	TOTOLAC	328,744	278,805	6,821	43,118	17.91%
54.-	TZOMPANTEPEC	256,195	208,235	5,095	42,866	23.03%
55.-	XALOZTOC	332,368	304,401	7,448	20,519	9.19%
56.-	XALTOCAN	242,575	131,150	3,209	108,216	84.96%
57.-	XICOHTZINCO	268,233	190,998	4,673	72,562	40.44%
58.-	YAUHQUEMEHCAN	535,085	493,634	12,077	29,373	8.40%
59.-	ZACATELCO	568,233	511,915	12,525	43,793	11.00%
60.-	ZITLALTEPEC DE T. S. S.	142,973	140,580	3,440	-1,047	1.70%
TOTAL		19,787,127	18,268,830	446,729	1,081,668	8.37%

SEXTO. De conformidad con el numeral 5. fracción III de los Lineamientos para la Publicación de la Información a que se refiere el artículo 6 de la Ley de Coordinación Fiscal, se da a conocer el resumen del ajuste trimestral de participaciones a municipios por el periodo enero-junio de 2019, considerando las Participaciones Federales, Fondo de Compensación e Incentivo a la Venta Final de Gasolinas y Diésel, así como el Anexo VI de los Lineamientos, que contiene el total del ajuste de participaciones a municipios por el periodo enero-junio de 2019.

 ANEXO VI 			
SALDOS DERIVADOS DEL AJUSTE DE PARTICIPACIONES FEDERALES Y ESTATALES DEL PERIODO ENERO - JUNIO 2019			
MUNICIPIO	FONDO ESTATAL PARTICIPABLE PROVISIONAL ENE-JUN 2019	FONDO ESTATAL PARTICIPABLE DEFINITIVO ENE-JUN 2019	TOTAL
ACUAMANALA DE M. H.	8,374,110	11,173,229	2,799,119
ATLTZAYANCA	15,529,585	16,657,843	1,128,258
AMAXAC DE GRO.	10,530,979	11,738,049	1,207,070
APETATITLAN DE A. C.	13,618,535	15,163,921	1,545,385
APIZACO	57,123,155	63,963,651	6,840,496
ATLANGATEPEC	10,737,984	13,056,438	2,318,454
BENITO JUAREZ	8,497,309	9,692,427	1,195,118
CALPULALPAN	28,434,447	31,232,032	2,797,585
CHIAUTEMPAN	38,085,606	41,600,291	3,514,685
CONTLA DE J. C.	20,976,505	22,915,690	1,939,185
CUAPIAXTLA	12,878,144	14,141,032	1,262,888
CUAXOMULCO	9,760,611	10,508,639	748,029
EL CARMEN TEQUEXQUITLA	13,436,230	14,441,269	1,005,039
EMILIANO ZAPATA	7,607,518	8,895,188	1,287,670
ESPAÑITA	10,099,835	10,997,196	897,362
HUAMANTLA	48,188,081	52,988,670	4,800,588
HUEYOTLIPAN	12,968,262	13,800,696	832,434
XTACUXTLA DE M. M.	21,994,898	24,087,215	2,092,317
XTENCO	10,208,895	10,765,566	556,671
LA MAGDALENA TLALTELULCO	13,732,561	15,233,695	1,501,134
LAZARO CARDENAS	8,437,841	8,860,095	422,253
MAZATECOCHCO DE J. M. M.	10,533,063	11,570,599	1,037,537
MUÑOZ DE D. A.	7,937,534	8,661,837	724,303
NANACAMILPA DE M. A.	14,904,591	16,810,586	1,905,995
NATMITAS	18,006,363	19,326,216	1,319,853
PANOTLA	18,055,158	20,047,816	1,992,658
PAPALOTLA DE X.	19,693,224	21,633,480	1,940,257
SANCTORUM DE L. C.	10,178,318	11,300,503	1,122,185
SAN DAMIAN TEXOLOC	8,922,163	10,139,643	1,217,480
SAN FCO. TETLANOHCAN	11,091,910	12,591,071	1,499,162
SAN JERONIMO ZACUALPAN	8,582,595	9,801,828	1,219,233
SAN JOSE TEACALCO	8,878,759	10,158,023	1,279,264
SAN JUAN HUACTZINCO	9,002,514	10,152,214	1,149,700
SAN LORENZO AXOCOMANITLA	8,027,405	9,072,330	1,044,925
SAN LUCAS TECOPILCO	7,687,345	9,005,200	1,317,855
SAN PABLO DEL MONTE	35,058,040	38,179,085	3,121,045
SANTA ANA NOPALUCAN	9,853,966	10,568,847	714,881
SANTA APOLONIA TEACALCO	8,230,345	9,027,478	797,133
SANTA CATARINA AYOMETLA	9,897,957	10,896,937	998,980
SANTA CRUZ QUILEHTLA	9,005,598	9,314,726	309,128
SANTA CRUZ TLAXCALA	14,164,016	15,842,841	1,678,825
SANTA ISABEL XILOXOTLA	8,038,450	9,442,024	1,403,574
TENANCINGO	11,573,386	12,848,472	1,275,086
TEOLOCHOLCO	15,739,341	17,397,161	1,657,820
TEPETITLA DE LARDIZABAL	14,202,985	15,734,606	1,531,621
TEPEYANCO	10,821,997	11,913,444	1,091,447
TERRENATE	12,663,309	13,422,497	759,188
TETLA DE LA SOLIDARIDAD	20,165,619	22,612,315	2,446,696
TETLATLAHUCA	11,225,561	12,724,277	1,498,716
TLAXCALA	66,023,913	73,307,222	7,283,309
TLAXCO	24,044,190	26,151,181	2,106,991
TOCATLAN	8,452,683	9,467,452	1,014,769
TOTOLAC	16,443,795	18,233,694	1,789,899
TZOMPANTEPEC	14,655,584	16,190,994	1,535,410
XALOZTOC	16,604,330	18,124,834	1,520,504
XALTOCAN	10,912,467	13,224,385	2,311,918
XICOHTZINCO	11,910,471	14,005,307	2,094,836
YAUHQUEMEHCAN	21,137,143	23,458,602	2,321,459
ZACATELCO	24,406,460	26,682,685	2,276,225
ZITLALTEPEC DE T. S. S.	9,986,586	10,828,147	841,562
TOTAL	957,940,226	1,061,783,392	103,843,166

SÉPTIMO. Con base en el numeral 5 fracción II de los Lineamientos para la Publicación de la información a que se refiere el artículo 6 de la Ley de Coordinación Fiscal, se presenta el informe trimestral de los recursos recibidos y pagados referentes al Fondo ISR participable a municipios por el periodo enero - junio de 2019.

El presente Acuerdo se emite en la Ciudad de Tlaxcala de Xicohténcatl, Tlax., a los once días del mes de julio del año dos mil diecinueve.

La Secretaria de Planeación y Finanzas del Gobierno del Estado de Tlaxcala.

ING. MARÍA ALEJANDRA MARISELA NANDE ISLAS.
Rúbrica

* * * * *

PUBLICACIONES OFICIALES

* * * * *



El Periódico Oficial del Estado de Tlaxcala es integrante activo de la Red de Publicaciones Oficiales Mexicanas (REPOMEX) y de la Red de Boletines Oficiales Americanos (REDBOA).

