



PERIÓDICO OFICIAL

GOBIERNO DEL ESTADO DE TLAXCALA



Las leyes, decretos y demás disposiciones de carácter oficial son obligatorias por el sólo hecho de ser publicadas en este periódico.

Tlaxcala, Tlax., a 12 de
Abril del 2019

Luis Miguel Álvarez Landa
Oficial Mayor de Gobierno
Director

TOMO XCVIII
SEGUNDA ÉPOCA
No. 1 Extraordinario

ÍNDICE

"2019, CONMEMORACIÓN DE LOS 500 AÑOS DE MESTIZAJE"

PODER EJECUTIVO

SECRETARÍA DE PLANEACIÓN Y FINANZAS


ACUERDO POR EL QUE SE DAN A CONOCER LAS PARTICIPACIONES CORRESPONDIENTES A CADA MUNICIPIO, MINISTRADOS A ÉSTOS POR EL ESTADO, PROVENIENTES DE LA RECAUDACIÓN FEDERAL Y ESTATAL PARTICIPABLE; LOS RECURSOS OBTENIDOS DEL FONDO DE COMPENSACIÓN; LOS RECURSOS OBTENIDOS DEL INCENTIVO A LA VENTA FINAL DE GASOLINAS Y DIÉSEL Y FONDO ISR PARTICIPABLE A MUNICIPIOS, TODOS DEL PRIMER TRIMESTRE CORRESPONDIENTE A LOS MESES DE ENERO, FEBRERO Y MARZO DEL EJERCICIO FISCAL DE 2019.

Al margen un sello con el Escudo Nacional, que dice: Estados Unidos Mexicanos, Gobierno del Estado de Tlaxcala.

MARÍA ALEJANDRA MARISELA NANDE ISLAS, Secretaria de Planeación y Finanzas del Gobierno del Estado de Tlaxcala, con fundamento en lo dispuesto por los artículos 32 fracción I, incisos d) y e) de la Ley Orgánica de la Administración Pública del Estado; 4o-A y 6o de la Ley de Coordinación Fiscal; 503, 504, 504-A, 506 y 509 del Código Financiero para el Estado de Tlaxcala y sus Municipios; y 109 del Decreto de Presupuesto de Egresos del Estado de Tlaxcala para el Ejercicio Fiscal 2019, emite el siguiente:

Acuerdo por el que se dan a conocer las participaciones correspondientes a cada municipio, ministrados a éstos por el Estado, provenientes de la Recaudación Federal y Estatal Participable; los recursos obtenidos del Fondo de Compensación; los recursos obtenidos del Incentivo a la Venta Final de Gasolinas y Diésel y Fondo ISR participable a municipios, todos del primer trimestre correspondiente a los meses de enero, febrero y marzo del ejercicio fiscal de 2019.

PRIMERO. El Fondo Estatal Participable a los municipios, es el siguiente:

 DETERMINACIÓN DEL FONDO ESTATAL PARTICIPABLE A LOS MUNICIPIOS PARA EL EJERCICIO FISCAL 2019 ENERO-MARZO DE 2019			
CONCEPTO	INGRESOS REALES 2019	PORCENTAJE A REPARTIR	FONDO ESTATAL PARTICIPABLE ENE-MAR 19
FONDO GENERAL DE PARTICIPACIONES	1,648,300,006	20%	329,660,001
FONDO DE FOMENTO MUNICIPAL	119,467,330	100%	119,467,330
FONDO DE FISCALIZACIÓN	75,318,887	20%	15,063,777
IMPUESTO ESPECIAL SOBRE PROD. Y SERV.	21,358,437	20%	4,271,687
IMPUESTO SOBRE TENENCIA O USO DE VEHÍCULOS	0	20%	0
IMPUESTO SOBRE AUTOMOVILES NUEVOS	9,929,398	20%	1,985,880
IMPUESTO SOBRE AUTOMOVILES NUEVOS COMPENSACION	2,380,323	20%	476,065
FONDO DE COMPENSACIÓN	122,397,723	20%	24,479,545
INCENTIVO A LA VENTA FINAL DE GASOLINAS Y DIÉSEL	47,082,359	20%	9,416,472
IMPUESTO SOBRE DIVERSIONES Y ESPECTACULOS PUBLICOS	224,865	60%	134,919
IMPUESTO SOBRE LOTERÍAS, RIFAS, SORTEOS Y CONCURSOS	85,084	50%	42,542
IMPUESTO SOBRE TENENCIA O USO DE VEHÍCULOS	1,608,181	10%	160,818
IMPUESTO SOBRE NÓMINAS	149,280,550	10%	14,928,055
IMPUESTO SOBRE SERVICIOS DE HOSPEDAJE	715,332	20%	143,066
TOTAL	2,198,148,475		520,230,157

SEGUNDO. Con base en el numeral 5 fracción II de los Lineamientos para la Publicación de la información a que se refiere el artículo 6 de la Ley de Coordinación Fiscal, las Participaciones Federales y Estatales por concepto participable correspondientes a cada municipio, son:

CUARTO. De conformidad con el numeral 5, fracción I inciso c) de los lineamientos para la publicación de la información a que se refiere el artículo 6 de la LCF, se da a conocer la fórmula utilizada para determinar el Fondo Estatal Participable, tal como lo establece el artículo 504, 504-A y 504-B del Código Financiero para el Estado de Tlaxcala y sus Municipios, cuya metodología se menciona a continuación:

I. El Fondo de Garantía estará constituido por los ingresos participables establecidos en el artículo 503 del Código Financiero para el Estado de Tlaxcala y sus Municipios, determinados sólo para efectos de referencia, con base en la Ley de Ingresos del Estado para el Ejercicio Fiscal de que se trate.

La distribución por municipio, se realizará con base en el coeficiente efectivo del ejercicio inmediato anterior.

El coeficiente efectivo será el resultado de dividir el monto de las participaciones que le haya correspondido al municipio, entre el total de las participaciones entregadas a todos los municipios.

$$CE = \frac{TFEPM_n}{\sum TFEPM_n}$$

$$FG = CE * FEPLIET$$

Donde:

CE: Coeficiente Efectivo de Distribución.

TFEPM: Total del Fondo Estatal Participable Municipal del ejercicio inmediato anterior.

FG: Fondo de Garantía

FEPLIET: Fondo Estatal Participable base Ley de Ingresos del Estado de Tlaxcala del ejercicio de que se trate.

II. Adicionalmente se asignará a los Municipios, la diferencia que resulte de restar al Fondo Estatal Participable observado, el Fondo de Garantía de la siguiente forma:

- a) **Fondo Poblacional.** El Fondo de Población se constituirá con un monto igual al 20% de la citada diferencia y se distribuirá entre los municipios del Estado con base al número de habitantes, de acuerdo a la última información oficial que dé a conocer el Instituto Nacional de Estadística y Geografía.

$$CD = \frac{PM_n}{\sum PM} * 100$$

$$FP = CD * ((FEP - FG) * 20\%)$$

En donde:

CD= Coeficiente de Distribución.
PM_n= Población del Municipio n.
∑PM= Sumatoria de la Población Municipal.
FP= Fondo Poblacional
FEP= Fondo Estatal Participable
FG= Fondo de Garantía

- b) **Fondo Recaudatorio Predial:** El Fondo Recaudatorio se constituirá con un monto igual al 25% de dicha diferencia y se distribuirá entre los municipios del Estado con base a la dinámica de la recaudación del Impuesto Predial, correspondiente al ejercicio fiscal inmediato anterior al de la entrega del Fondo Estatal Participable.

La dinámica de recaudación del Impuesto Predial, será el resultado de multiplicar el coeficiente de crecimiento del Impuesto Predial de cada Municipio por el importe a que hace referencia el párrafo anterior.

ANEXO IV
PORCENTAJES Y MONTOS DE PARTICIPACIONES FEDERALES PROVISIONALES MINISTRADAS A LOS MUNICIPIOS PARA EL PERIODO ENERO-MARZO 2019

Nombre del Municipio	Fondo General de Participaciones		Fondo de Fomento Municipal		Fondo de Focalización y Recaudación		Impuesto Especial Sobre Producción y Servicios		Impuesto Sobre Tenencia y Uso de Vehículos		Fondo de Compensación Sobre Impuestos de Automóviles Nuevos		Impuesto Sobre Automóviles Nuevos		Fracción II de la Ley de Coordinación Fiscal (FOCC)		Fracción I de la Ley de Coordinación Fiscal (Gasolina)		Impuesto Sobre Rtas, Sorteos y Loterías		Impuesto Sobre Tenencia y Uso de Vehículos Estatal		Impuesto Sobre Nóminas		Impuesto Sobre Hospedaje		Total		
	Porcentaje	Monto (Pesos)	Porcentaje	Monto (Pesos)	Porcentaje	Monto (Pesos)	Porcentaje	Monto (Pesos)	Porcentaje	Monto (Pesos)	Porcentaje	Monto (Pesos)	Porcentaje	Monto (Pesos)	Porcentaje	Monto (Pesos)	Porcentaje	Monto (Pesos)	Porcentaje	Monto (Pesos)	Porcentaje	Monto (Pesos)	Porcentaje	Monto (Pesos)	Porcentaje	Monto (Pesos)	Porcentaje	Monto (Pesos)	
	ACQUANALDE V. H.	0.008993	2,314,343	0.006993	319,299	0.006993	122,502	0.006993	25,535	0.006993	0.006993	4,301	0.006993	17,337	0.006993	163,259	0.006993	80,502	0.006993	1,222	0.006993	441	0.006993	1,921	0.006993	8,118	0.006993	1,467	0.008726
TOTAL	1.000000	260,236,847	1.000000	103,370,820	1.000000	13,774,732	1.000000	2,871,286	0.000000	0.000000	483,641	1.000000	1,949,438	1.000000	24,204,037	1.000000	8,859,742	1.000000	137,359	1.000000	49,897	1.000000	89,823	1.000000	9,189,808	1.000000	184,915	1.000000	425,601,248

CUARTO. De conformidad con el numeral 5, fracción I inciso c) de los lineamientos para la publicación de la información a que se refiere el artículo 6 de la LCF, se da a conocer la fórmula utilizada para determinar el Fondo Estatal Participable, tal como lo establece el artículo 504, 504-A y 504-B del Código Financiero para el Estado de Tlaxcala y sus Municipios, cuya metodología se menciona a continuación:

I. El Fondo de Garantía estará constituido por los ingresos participables establecidos en el artículo 503 del Código Financiero para el Estado de Tlaxcala y sus Municipios, determinados sólo para efectos de referencia, con base en la Ley de Ingresos del Estado para el Ejercicio Fiscal de que se trate.

La distribución por municipio, se realizará con base en el coeficiente efectivo del ejercicio inmediato anterior.

El coeficiente efectivo será el resultado de dividir el monto de las participaciones que le haya correspondido al municipio, entre el total de las participaciones entregadas a todos los municipios.

$$CE = \frac{TFEPM_n}{\sum TFEPM_n}$$

$$FG = CE * FEPLIET$$

Donde:

CE: Coeficiente Efectivo de Distribución.

TFEPM: Total del Fondo Estatal Participable Municipal del ejercicio inmediato anterior.

FG: Fondo de Garantía

FEPLIET: Fondo Estatal Participable base Ley de Ingresos del Estado de Tlaxcala del ejercicio de que se trate.

II. Adicionalmente se asignará a los Municipios, la diferencia que resulte de restar al Fondo Estatal Participable observado, el Fondo de Garantía de la siguiente forma:

- a) **Fondo Poblacional.** El Fondo de Población se constituirá con un monto igual al 20% de la citada diferencia y se distribuirá entre los municipios del Estado con base al número de habitantes, de acuerdo a la última información oficial que dé a conocer el Instituto Nacional de Estadística y Geografía.

$$CD = \frac{PM_n}{\sum PM} * 100$$

$$FP = CD * ((FEP - FG) * 20\%)$$

En donde:

CD= Coeficiente de Distribución.
PM_n= Población del Municipio n.
∑PM= Sumatoria de la Población Municipal.
FP= Fondo Poblacional
FEP= Fondo Estatal Participable
FG= Fondo de Garantía

- b) **Fondo Recaudatorio Predial:** El Fondo Recaudatorio se constituirá con un monto igual al 25% de dicha diferencia y se distribuirá entre los municipios del Estado con base a la dinámica de la recaudación del Impuesto Predial, correspondiente al ejercicio fiscal inmediato anterior al de la entrega del Fondo Estatal Participable.

La dinámica de recaudación del Impuesto Predial, será el resultado de multiplicar el coeficiente de crecimiento del Impuesto Predial de cada Municipio por el importe a que hace referencia el párrafo anterior.

Para la obtención del crecimiento del Impuesto Predial en primer lugar se dividirá el monto de la recaudación del Impuesto Predial correspondiente al año inmediato anterior al de la entrega del Fondo Estatal Participable sobre el monto recaudado de dicho impuesto correspondiente al ejercicio inmediato anterior de este último.

El coeficiente derivado del párrafo anterior, se dividirá entre la sumatoria de coeficientes de todos los municipios determinado con base a dicho párrafo.

$$DCM_n = \frac{RIPM_t}{RIPM_{t-1}}$$

$$FD = \frac{DCM_n}{\sum DCM} * 100$$

$$FRIP = FD ((FEP-FG) * 25\%)$$

En donde:

- DCM_n= Dinámica de Crecimiento del Municipio n.
- RIPM_t= Recaudación del Impuesto Predial del Municipio validado en el ejercicio anterior
- RIPM_{t-1}= Recaudación del Impuesto Predial del Municipio validado en el ejercicio inmediato anterior
- FD= Factor de Distribución
- ∑DCM= Sumatoria Dinámica de Crecimiento Municipal.
- FEP= Fondo Estatal Participable
- FG= Fondo de Garantía
- FRIP= Fondo Recaudatorio Impuesto Predial

- c) **Fondo Recaudatorio Derechos de Agua.** El Fondo Recaudatorio se constituirá con un monto igual al 25% de dicha diferencia y se distribuirá entre los municipios del Estado con base a la dinámica de la recaudación de los Derechos de Agua, correspondiente al ejercicio fiscal inmediato anterior al de la entrega del Fondo Estatal Participable.

La dinámica de recaudación de los Derechos de Agua, será el resultado de multiplicar el coeficiente de crecimiento de los Derechos de Agua de cada Municipio por el importe a que hace referencia el párrafo anterior.

Para la obtención del crecimiento de los derechos de agua en primer lugar se dividirá el monto de la recaudación de los derechos de agua correspondiente al año inmediato anterior al de la entrega del Fondo Estatal Participable sobre el monto recaudado de dicho derecho correspondiente al ejercicio inmediato anterior de este último.

El coeficiente derivado del párrafo anterior, se dividirá entre la sumatoria de coeficientes de todos los municipios determinado con base a dicho párrafo.

$$DCM_n = \frac{DA_t}{DA_{t-1}}$$

$$FD = \frac{DCM_n}{\sum DCM} * 100$$

$$FRDA = FD ((FEP-FG) * 25\%)$$

En donde:

- DCM_n= Dinámica de Crecimiento del Municipio n.
- DA_t= Derechos de Agua validado en el ejercicio anterior
- DA_{t-1}= Derechos de Agua validado en el ejercicio inmediato anterior
- FD= Factor de Distribución
- ∑DCM= Sumatoria Dinámica de Crecimiento Municipal.
- FEP= Fondo Estatal Participable
- FG= Fondo de Garantía
- FRDA= Fondo Recaudatorio Derechos de Agua

d) Derogado.

e) **Fondo de Estabilización a la Recaudación del Impuesto Predial.** Se integrará con un 10% de la diferencia establecida en la fracción II de este artículo, multiplicada por el coeficiente de recaudación determinado con base en el esfuerzo recaudatorio de cada municipio correspondiente al ejercicio inmediato anterior al de la entrega del Fondo Estatal Participable.

El coeficiente de cada Municipio se obtendrá dividiendo su recaudación, entre la sumatoria del total de municipios.

Se entiende por esfuerzo recaudatorio las acciones de carácter administrativo o estratégico que permitan elevar el ingreso por concepto del Impuesto Predial, en el ejercicio inmediato anterior al de la entrega del Fondo Estatal Participable.

$$CRM_n = \frac{RIPM_t}{\sum RIPM_t}$$

$$FD = \frac{CRM_n}{\sum CRM_n} * 100$$

$$FERIP = FD ((FEP-FG) * 10\%)$$

En donde:

- CRM_n= Coeficiente de Recaudación del Municipio n.
- RIPM_t= Recaudación del Impuesto Predial del Municipio validado en el ejercicio anterior
- FD= Factor de Distribución
- ∑CRM_n= Sumatoria Coeficiente de Recaudación Municipal.
- FEP= Fondo Estatal Participable
- FG= Fondo de Garantía
- FERIP= Fondo de Estabilización a la Recaudación del Impuesto Predial
- ∑RIPM_t= Sumatoria Recaudación del Impuesto Predial del Municipio validado en el ejercicio anterior

f) **Fondo de Estabilización a la Recaudación de los Derechos de Agua.** Se integrará con un 10% de la diferencia establecida en la fracción II de este artículo, multiplicada por el coeficiente de recaudación determinado con base en el esfuerzo recaudatorio de cada Municipio correspondiente al ejercicio inmediato anterior al de la entrega del Fondo Estatal Participable.

El coeficiente de cada Municipio se obtendrá dividiendo su recaudación, entre la sumatoria del total de municipios.

Se entiende por esfuerzo recaudatorio las acciones de carácter administrativo o estratégico que permitan elevar el ingreso por concepto de los Derechos de Agua, en el ejercicio inmediato anterior al de la entrega del Fondo Estatal Participable.

$$CRM_n = \frac{RDAM_t}{\sum RDAM_t}$$

$$FD = \frac{CRM_n}{\sum CRM} * 100$$

$$FERDA = FD ((FEP-FG) * 10\%)$$

En donde:

- CRM_n**= Coeficiente de Recaudación del Municipio n.
- RDAM t**= Recaudación de Derechos de Agua del Municipio validado en el ejercicio anterior
- FD**= Factor de Distribución
- ∑CRM_n**= Sumatoria Coeficiente de Recaudación Municipal.
- FEP**= Fondo Estatal Participable
- FG**= Fondo de Garantía
- FERDA**= Fondo de Estabilización a la Recaudación de Derechos de Agua.
- ∑RDAM t**= Sumatoria Recaudación de Derechos de Agua del Municipio validado en el ejercicio anterior

g) **Fondo de Desarrollo Municipal.** El Fondo de Desarrollo Municipal se constituirá con un monto igual al 10% de la misma diferencia y se distribuirá en proporción inversa a las participaciones por habitante que tenga cada Municipio, éstas serán el resultado de la suma de los Fondos a que se refieren las fracciones I y II en sus incisos a), b), c), e) y f) de este artículo en el ejercicio de que se trate.

$$IP = N^{\circ}H / SF$$

$$FD = \frac{IPM_n}{\sum IPM} * 100$$

$$FDM = FD ((FEP-FG) * 10\%)$$

En donde:

- IP**= Inversa Población
- SF**= Subtotal Fondos (I,II,III,IV,V,VI)
- N^oH**= Número de Habitantes
- IPM_n**= Inversa Población Municipio n.
- FD**= Factor de Distribución
- ∑IPM**= Sumatoria Inversa Población Municipios.
- FEP**= Fondo Estatal Participable
- FG**= Fondo Garantía
- FDM**= Fondo de Desarrollo Municipal.



DETERMINACIÓN DEL FONDO ESTATAL PARTICIPABLE
A LOS MUNICIPIOS PARA EL EJERCICIO FISCAL 2019
ENERO - MARZO DE 2019

PARTICIPACIONES FEDERALES	PRONÓSTICO DE INGRESOS 2019	PORCENTAJE A REPARTIR	FONDO DE GARANTÍA
FONDO GENERAL DE PARTICIPACIONES	1,301,184,233	20.00%	260,236,847
FONDO DE FOMENTO MUNICIPAL	103,370,820	100.00%	103,370,820
FONDO DE FISCALIZACIÓN	68,873,662	20.00%	13,774,732
IMPUESTO ESPECIAL SOBRE PROD. Y SERVICIOS	14,356,447	20.00%	2,871,289
IMPUESTO SOBRE TENENCIA O USO DE VEHÍCULOS	0	20.00%	0
ISAN COMPENSACION	2,418,207	20.00%	483,641
IMPUESTO SOBRE VEHÍCULOS NUEVOS	9,747,188	20.00%	1,949,438
TOTAL FONDO I	1,499,950,556		382,686,767

IMPUESTOS ESTATALES	PRONÓSTICO DE INGRESOS 2019	PORCENTAJE A REPARTIR	FONDO DE GARANTÍA
DIVERSIONES Y ESPECTACULOS PUBLICOS	228,948	60.00%	137,369
LOTERIAS, RIFAS, SORTEOS Y CONCURSOS	99,174	50.00%	49,587
TENENCIA O USO DE VEHÍCULOS	890,226	10.00%	89,023
NÓMINAS	91,998,078	10.00%	9,199,808
HOSPEDAJE	824,576	20.00%	164,915
	94,041,002		9,640,701
TOTAL FONDO DE GARANTÍA			392,327,469

***PARTICIPACIONES FEDERALES	INGRESOS REALES 2019	PORCENTAJE A REPARTIR	PARTICIPACIÓN A MUNICIPIOS
FONDO GENERAL DE PARTICIPACIONES	1,648,300,006	20.00%	329,660,001
FONDO DE FOMENTO MUNICIPAL	119,467,330	100.00%	119,467,330
FONDO DE FISCALIZACIÓN	75,318,887	20.00%	15,063,777
IMPUESTO ESPECIAL SOBRE PROD. Y SERVICIOS	21,358,437	20.00%	4,271,687
IMPUESTO SOBRE TENENCIA O USO DE VEHÍCULOS	0	20.00%	0
ISAN COMPENSACIÓN	2,380,323	20.00%	476,065
IMPUESTO SOBRE VEHÍCULOS NUEVOS	9,929,398	20.00%	1,985,880
TOTALES	1,876,754,381		470,924,740

INCREMENTO PARTICIPACIONES FEDERALES	INCREMENTO
FONDO GENERAL DE PARTICIPACIONES	69,423,155
FONDO DE FOMENTO MUNICIPAL	16,096,510
FONDO DE FISCALIZACIÓN	1,289,045
IMPUESTO ESPECIAL SOBRE PROD. Y SERVICIOS	1,400,398
IMPUESTO SOBRE TENENCIA O USO DE VEHÍCULOS	0
ISAN COMPENSACIÓN	-7,577
IMPUESTO SOBRE VEHÍCULOS NUEVOS	36,442
TOTALES	88,237,973

***IMPUESTOS ESTATALES	INGRESOS REALES 2019	PORCENTAJE A REPARTIR	PARTICIPACIÓN A MUNICIPIOS
DIVERSIONES Y ESPECTACULOS PUBLICOS	224,865	60.00%	134,919
LOTERIAS, RIFAS, SORTEOS Y CONCURSOS	85,084	50.00%	42,542
TENENCIA O USO DE VEHÍCULOS	1,608,181	10.00%	160,818
NÓMINAS	149,280,550	10.00%	14,928,055
HOSPEDAJE	715,332	20.00%	143,066
	151,914,012		15,409,400

IMPUESTOS ESTATALES	INCREMENTO ING. PROPIOS
DIVERSIONES Y ESPECTACULOS PUBLICOS	-2,450
LOTERIAS, RIFAS, SORTEOS Y CONCURSOS	-7,045
TENENCIA O USO DE VEHÍCULOS	71,796
NÓMINAS	5,728,247
HOSPEDAJE	-21,849
	5,768,699

RECAUDACIÓN PARA FONDOS II, III, IV, V, VI y VII	
	94,006,672
TOTAL RECAUDACIÓN ESTATAL PARTICIPABLE	486,334,141

FONDO ESTATAL PARTICIPABLE	PORCENTAJE	PARTICIPACION
FONDO I: FONDO DE GARANTÍA	IRREDUCTIBLE	392,327,469
FONDO II: FONDO POBLACIONAL	20%	18,801,334
FONDO III: FONDO DE INCENTIVO A RECAUDACION DE PREDIAL	25%	23,501,668
FONDO IV: FONDO DE NIVEL RECAUDACION DE PREDIAL	10%	9,400,667
FONDO V: FONDO DE INCENTIVO A RECAUDACION DE DERECHOS DE AGUA	25%	23,501,668
FONDO VI: FONDO DE NIVEL RECAUDACION DE DERECHOS DE AGUA	10%	9,400,667
FONDO VII: FONDO DE DESARROLLO MUNICIPAL	10%	9,400,667
TOTAL	100%	486,334,141



**DETERMINACIÓN DEL FONDO DE GARANTÍA (I)
ENERO - MARZO DE 2019**

NO.	MUNICIPIO	COEFICIENTE DE PARTICIPACION FONDO DE GARANTÍA	TOTAL FONDO DE GARANTÍA
1.-	ACUAMANALA DE M.H.	0.889322%	3,489,053
2.-	ATLTZAYANCA	1.588582%	6,232,445
3.-	AMAXAC DE GRO.	1.109808%	4,354,080
4.-	APETA TITLAN DE A.C.	1.424687%	5,589,438
5.-	APIZACO	5.916565%	23,212,310
6.-	ATLANGATEPEC	1.155911%	4,534,958
7.-	BENITO JUAREZ	0.908018%	3,562,404
8.-	CALPULALPAN	2.942686%	11,544,967
9.-	CHIAUTEMPAN	3.919483%	15,377,207
10.-	CONTLA DE J.C.	2.162944%	8,485,824
11.-	CUAPAXTLA	1.363672%	5,350,061
12.-	CUAXOMULCO	1.026337%	4,026,602
13.-	EL CARMEN TEQUEXQUITLA	1.406790%	5,519,224
14.-	EMILIANO ZAPATA	0.815194%	3,198,231
15.-	ESPAÑITA	1.046581%	4,106,024
16.-	HUAMANTLA	4.925880%	19,325,580
17.-	HUEYOTLIPAN	1.367876%	5,366,552
18.-	IXTACUIXTLA	2.286331%	8,969,903
19.-	IXTENCO	1.096704%	4,302,670
20.-	LA MAGDALENA TLALTULCO	1.433409%	5,623,658
21.-	LAZARO CARDENAS	0.899863%	3,530,409
22.-	MAZATECOCHCO DE J.M.M.	1.105988%	4,339,093
23.-	MUÑOZ DE D.A.	0.861262%	3,378,968
24.-	NANACAMILPA	1.559339%	6,117,715
25.-	NATIVITAS	1.842079%	7,226,983
26.-	PANOTLA	1.875290%	7,357,278
27.-	PAPALOTLA	2.051462%	8,048,449
28.-	SANCTORUM DE L. C.	1.081366%	4,242,495
29.-	SAN DAMIAN TEXOLOC	0.951642%	3,733,552
30.-	SAN FCO. TETLANOHCAN	1.179031%	4,625,663
31.-	SAN JERONIMO ZACUALPAN	0.935258%	3,669,274
32.-	SAN JOSE TEACALCO	0.956850%	3,753,987
33.-	SAN JUAN HUACTZINCO	0.958633%	3,760,979
34.-	SAN LORENZO AXOCOMANITLA	0.855659%	3,356,985
35.-	SAN LUCAS TECOPILCO	0.819401%	3,214,736
36.-	SAN PABLO DEL MONTE	3.579489%	14,043,319
37.-	SANTA ANA NOPALUCAN	1.026811%	4,028,461
38.-	SANTA APOLONIA TEACALCO	0.847781%	3,326,080
39.-	SANTA CATARINA AYOMETLA	1.051404%	4,124,947
40.-	SANTA CRUZ QUILEHTLA	0.939250%	3,684,937
41.-	SANTA CRUZ TLAXCALA	1.471262%	5,772,165
42.-	SANTA ISABEL XILOXOXTLA	0.857576%	3,364,507
43.-	TENANCIINGO	1.215829%	4,770,031
44.-	TEOLOCHOLCO	1.639369%	6,431,694
45.-	TEPETITLA DE LARDIZABAL	1.483112%	5,818,655
46.-	TEPEYANCO	1.140293%	4,473,683
47.-	TERRENATE	1.296035%	5,084,702
48.-	TETLA DE LA SOLIDARIDAD	2.089358%	8,197,127
49.-	TETLA TLAHUCA	1.189322%	4,666,035
50.-	TLAXCALA	6.834496%	26,813,607
51.-	TLAXCO	2.496679%	9,795,158
52.-	TOCATLAN	0.903483%	3,544,612
53.-	TOTOLAC	1.730959%	6,791,028
54.-	TZOMPANTEPEC	1.559441%	6,118,117
55.-	XALOZTOC	1.738357%	6,820,051
56.-	XALTOCAN	1.171079%	4,594,464
57.-	XICOHTZINCO	1.258304%	4,936,671
58.-	YAUHQUEMEHCAN	2.168826%	8,508,901
59.-	ZACATELCO	2.528402%	9,919,617
60.-	ZITLALTEPEC DE T.S.S.	1.063178%	4,171,141
TOTAL		100.00000%	392,327,469



DETERMINACIÓN DEL FONDO POBLACIONAL (II)

MONTO DE LA RECAUDACIÓN ESTATAL PARTICIPABLE:

94,006,672

20%

18,801,334

ENERO - MARZO DE 2019

NO.	MUNICIPIO	HABITANTES INTERCENSAL 2015	% DE DISTRIBUCION	MONTO A DISTRIBUIR	MONTO PARTICIPABLE
1-	ACUAMANALA DE M. H.	5,925	0.465492%	18,801,334	87,519
2-	ATLTZAYANCA	17,173	1.349180%	18,801,334	253,664
3-	AMAXAC DE GRO.	11,144	0.875518%	18,801,334	164,609
4-	APETA TITLAN DE A. C.	15,271	1.199751%	18,801,334	225,569
5-	APIZACO	78,624	6.177019%	18,801,334	1,161,362
6-	ATLANGATEPEC	6,597	0.518287%	18,801,334	97,445
7-	BENITO JUAREZ	6,038	0.474370%	18,801,334	89,188
8-	CALPULALPAN	48,385	3.801321%	18,801,334	714,699
9-	CHIAUTEMPAN	70,011	5.500347%	18,801,334	1,034,139
10-	CONTLA DE J. C.	38,330	3.011360%	18,801,334	566,176
11-	CUAPAXTLA	15,337	1.204937%	18,801,334	226,544
12-	CUAXOMULCO	5,272	0.414190%	18,801,334	77,873
13-	EL CARMEN TEQUEXQUITLA	17,259	1.355937%	18,801,334	254,934
14-	EMILIANO ZAPATA	4,561	0.358331%	18,801,334	67,371
15-	ESPAÑITA	8,668	0.680993%	18,801,334	128,036
16-	HUAMANTLA	92,887	7.297578%	18,801,334	1,372,042
17-	HUEYOTLIPAN	14,575	1.145071%	18,801,334	215,289
18-	IXTACUIXTLA DE M. M.	38,324	3.010888%	18,801,334	566,087
19-	IXTENCO	7,080	0.556233%	18,801,334	104,579
20-	LA MAGDALENA TLALTELULCO	18,873	1.482739%	18,801,334	278,775
21-	LAZARO CARDENAS	3,103	0.243784%	18,801,334	45,835
22-	MAZA TECOCHCO DE J. M. M.	10,901	0.856427%	18,801,334	161,020
23-	MUÑOZ DE D. A.	4,679	0.367601%	18,801,334	69,114
24-	NANACAMILPA DE M. A.	18,115	1.423188%	18,801,334	267,578
25-	NATIVITAS	25,053	1.968265%	18,801,334	370,060
26-	PANOTLA	27,154	2.133328%	18,801,334	401,094
27-	PAPALOTLA DE X.	30,364	2.385518%	18,801,334	448,509
28-	SANCTORUM DE L. C.	9,490	0.745573%	18,801,334	140,178
29-	SAN DAMIAN TEXOLOCO	5,569	0.437523%	18,801,334	82,260
30-	SAN FCO. TETLANOHCAN	10,910	0.857134%	18,801,334	161,153
31-	SAN JERONIMO ZACUALPAN	3,767	0.295951%	18,801,334	55,643
32-	SAN JOSE TEACALCO	5,923	0.465335%	18,801,334	87,489
33-	SAN JUAN HUACTZINCO	7,511	0.590094%	18,801,334	110,946
34-	SAN LORENZO AXOCOMANITLA	5,618	0.441373%	18,801,334	82,984
35-	SAN LUCAS TECOPILCO	3,131	0.245984%	18,801,334	46,248
36-	SAN PABLO DEL MONTE	77,242	6.068443%	18,801,334	1,140,948
37-	SANTA ANA NOPALUCAN	7,773	0.610678%	18,801,334	114,816
38-	SANTA APOLONIA TEACALCO	4,559	0.358173%	18,801,334	67,341
39-	SANTA CATARINA AYOMETLA	8,817	0.692699%	18,801,334	130,237
40-	SANTA CRUZ QUILEHTLA	7,169	0.563226%	18,801,334	105,894
41-	SANTA CRUZ TLAXCALA	20,242	1.590293%	18,801,334	298,996
42-	SANTA ISABEL XILOXOXTLA	4,992	0.392192%	18,801,334	73,737
43-	TENANCINGO	12,834	1.008291%	18,801,334	189,572
44-	TEOLOCHOLCO	24,380	1.915391%	18,801,334	360,119
45-	TEPETITLA DE LARDIZABAL	21,060	1.654559%	18,801,334	311,079
46-	TEPEYANCO	12,047	0.946461%	18,801,334	177,947
47-	TERRENATE	14,746	1.158505%	18,801,334	217,814
48-	TETLA DE LA SOLIDARIDAD	32,613	2.562209%	18,801,334	481,729
49-	TETLATLAHUCA	13,414	1.053858%	18,801,334	198,139
50-	TLAXCALA	95,051	7.467590%	18,801,334	1,404,007
51-	TLAXCO	42,536	3.341800%	18,801,334	628,303
52-	TOCATLÁN	5,843	0.459050%	18,801,334	86,307
53-	TOTOLAC	21,814	1.713796%	18,801,334	322,217
54-	TZOMPANTEPEC	16,359	1.285229%	18,801,334	241,640
55-	XALOZTOC	23,905	1.878073%	18,801,334	353,103
56-	XALTOCAN	10,263	0.806303%	18,801,334	151,596
57-	XICOHTZINCO	13,629	1.070749%	18,801,334	201,315
58-	YAUHQUEMEHCAN	38,296	3.008688%	18,801,334	565,674
59-	ZACATELCO	42,686	3.353585%	18,801,334	630,519
60-	ZITLALTEPEC DE T. S. S.	8,955	0.703541%	18,801,334	132,275
TOTAL		1,272,847	100.000000%	0	18,801,334



DETERMINACIÓN DEL FONDO RECAUDATORIO (III)

MONTO DE LA RECAUDACIÓN ESTATAL PARTICIPABLE: 94,006,672 25% 23,501,668
ENERO - MARZO DE 2019

NO.	MUNICIPIO	PREDIAL DE 2017 (A)	PREDIAL DE 2016 (B)	DINAMICA DE CRECIMIENTO C=(A/B)	FACTOR DE DISTRIBUCIÓN D=C/TOTAL C	PARTICIPACIÓN (D*20)
1.-	ACUAMANALA DE M. H.	429,589	390,932	1.0989	1.177645%	276,766
2.-	ATLTZAYANCA	976,059	109,773	8.8916	9.528911%	2,239,453
3.-	AMAXAC DE GRO.	596,299	373,994	1.5944	1.708686%	401,570
4.-	APETA TITLAN DE A. C.	1,841,193	1,334,975	1.3792	1.478049%	347,366
5.-	ARZACO	20,431,165	12,420,026	1.6450	1.762923%	414,316
6.-	ATLANGATEPEC	279,455	153,922	1.8156	1.945693%	457,270
7.-	BENITO JUAREZ	121,220	85,246	1.4220	1.523923%	358,147
8.-	CALPULALPAN	3,170,932	2,506,601	1.2650	1.355703%	318,613
9.-	CHIATUMPAN	4,244,356	3,193,783	1.3289	1.424194%	334,709
10.-	CONTLA DE J. C.	772,866	486,132	1.5898	1.703777%	400,416
11.-	CUAPAXTLA	374,681	377,438	0.9927	1.063846%	250,022
12.-	CUAXOMULCO	276,101	141,745	1.9479	2.087483%	490,593
13.-	EL CARMEN TEQUEXQUITLA	755,016	565,994	1.3340	1.429575%	335,974
14.-	EMILIANO ZAPATA	87,918	73,373	1.1982	1.284116%	301,789
15.-	ESPAÑITA	336,593	71,536	4.7052	5.042468%	1,185,064
16.-	HUAMANTLA	6,016,547	4,995,075	1.2045	1.290827%	303,366
17.-	HUEYOTLIPAN	366,079	361,620	1.0123	1.084888%	254,967
18.-	IXTACUXTLA DE M. M.	1,698,258	1,644,268	1.0328	1.106863%	260,131
19.-	IXTENCO	217,124	184,376	1.1776	1.262022%	296,596
20.-	LA MAGDALENA TLALTELULCO	879,132	594,708	1.4783	1.584211%	372,316
21.-	LAZARO CARDENAS	71,873	29,073	2.4722	2.649391%	622,651
22.-	MAZATECOCHCO DE J. M. M.	228,010	144,602	1.5768	1.689827%	397,138
23.-	MUÑOZ DE D. A.	122,938	147,451	0.8338	0.893511%	209,990
24.-	NANACAMILPA DE M. A.	1,241,266	865,247	1.4346	1.537402%	361,315
25.-	NATIVITAS	436,505	296,057	1.4744	1.580071%	371,343
26.-	PANOTLA	1,562,542	845,328	1.8484	1.980931%	465,552
27.-	PAPALOTLA DE X.	3,311,590	2,661,105	1.2444	1.333636%	313,427
28.-	SANCTORUM DE L. C.	445,172	381,281	1.1676	1.251254%	294,066
29.-	SAN DAMIAN TEXOLOCO	117,218	57,708	2.0312	2.176835%	511,592
30.-	SAN FCO. TETLANOHCAN	128,263	100,034	1.2822	1.374101%	322,937
31.-	SAN JERONIMO ZAQUALPAN	59,797	70,203	0.8518	0.912817%	214,527
32.-	SAN JOSE TEACALCO	72,137	71,872	1.0037	1.075625%	252,790
33.-	SAN JUAN HUACTZINCO	149,213	94,542	1.5783	1.691400%	397,507
34.-	SAN LORENZO AXOCOMANITLA	124,260	77,795	1.5973	1.711758%	402,292
35.-	SAN LUCAS TECOPILCO	151,056	83,134	1.8170	1.947251%	457,637
36.-	SAN PABLO DEL MONTE	1,045,845	1,108,319	0.9436	1.011266%	237,664
37.-	SANTA ANA NOPALUCAN	114,556	45,420	2.5221	2.702895%	635,226
38.-	SANTA APOLONIA TEACALCO	47,768	23,198	2.0591	2.206730%	518,618
39.-	SANTA CATERINA AYOMETLA	174,253	106,443	1.6371	1.754384%	412,310
40.-	SANTA CRUZ QUILEHTLA	225,926	113,640	1.9881	2.130589%	500,724
41.-	SANTA CRUZ TLAXCALA	1,778,009	1,258,223	1.4131	1.514394%	355,908
42.-	SANTA ISABEL XILOXOTLA	310,288	341,104	0.9097	0.974855%	229,107
43.-	TENANCONGO	419,050	202,563	2.0687	2.217020%	521,037
44.-	TEOLOCHOLCO	1,039,458	951,959	1.0919	1.170176%	275,011
45.-	TEPETITLA DE LARDIZABAL	545,378	317,052	1.7202	1.843443%	433,240
46.-	TEPEYANCO	446,388	389,526	1.1460	1.228113%	288,627
47.-	TERRENA TE	355,190	146,566	2.4234	2.597109%	610,364
48.-	TETLA DE LA SOLIDARIDAD	5,001,754	4,468,483	1.1193	1.199568%	281,919
49.-	TETLATLAHUCA	79,123	72,776	1.0872	1.165146%	273,829
50.-	TLAXCALA	19,578,223	18,671,125	1.0486	1.123739%	264,097
51.-	TLAXCO	1,437,604	1,109,618	1.2956	1.388445%	326,308
52.-	TOCATLÁN	167,897	177,274	0.9471	1.014985%	238,538
53.-	TOTOLAC	1,735,167	1,712,104	1.0135	1.086110%	255,254
54.-	TZOMPANTEPEC	692,677	628,801	1.1016	1.180539%	277,446
55.-	XALOZTOC	1,735,167	1,812,370	0.9574	1.026023%	241,132
56.-	XALTOCAN	707,313	1,149,815	0.6152	0.659244%	154,933
57.-	XICOHTZINCO	1,305,279	1,275,454	1.0234	1.096734%	257,751
58.-	YAUHQUEMEHCAN	3,952,264	3,129,682	1.2628	1.353345%	318,059
59.-	ZACATELCO	1,463,839	2,348,003	0.6234	0.668124%	157,020
60.-	ZITLALTEPEC DE T. S. S.	280,916	290,755	0.9662	1.035409%	243,338
TOTALES		96,731,750	77,841,219	93.3120	100.0000%	23,501,668



DETERMINACIÓN DEL FONDO DE ESTABILIZACIÓN (IV)

MONTO DE LA RECAUDACIÓN ESTATAL PARTICIPABLE: 94,006,672 10% 9,400,667
ENERO - MARZO DE 2019

NO.	MUNICIPIO	PREDIAL DE 2017 (A)	DINAMICA DE CRECIMIENTO B=(A/TOTAL A)	FACTOR DE DISTRIBUCIÓN C=(B/TOTAL B)	PARTICIPACIÓN D=(C* REC. ESTATAL)
1.-	ACUAMANALA DE M. H.	429,589	0.0044	0.444103%	41,749
2.-	ATLTZAYANCA	976,059	0.0101	1.009037%	94,856
3.-	AMAXAC DE GRO	596,299	0.0062	0.616445%	57,950
4.-	APETA TITLAN DE A. C.	1,841,193	0.0190	1.903400%	178,932
5.-	APIZACO	20,431,165	0.2112	21.121468%	1,985,559
6.-	ATLANGATEPEC	279,455	0.0029	0.288897%	27,158
7.-	BENITO JUAREZ	121,220	0.0013	0.125316%	11,781
8.-	CALPULALPAN	3,170,932	0.0328	3.278068%	308,160
9.-	CHIAUTEMPAN	4,244,356	0.0439	4.387758%	412,479
10.-	CONTLA DE J. C.	772,866	0.0080	0.798979%	75,109
11.-	CUAPAXTLA	374,681	0.0039	0.387340%	36,413
12.-	CUAXOMULCO	276,101	0.0029	0.285430%	26,832
13.-	EL CARMEN TEQUEXQUITLA	755,016	0.0078	0.780526%	73,375
14.-	EMILIANO ZAPATA	87,918	0.0009	0.090888%	8,544
15.-	ESPAÑITA	336,593	0.0035	0.347965%	32,711
16.-	HUAMANTLA	6,016,547	0.0622	6.219826%	584,705
17.-	HUEYOTLIPAN	366,079	0.0038	0.378448%	35,577
18.-	IXTACUIXTLA DE M. M.	1,698,258	0.0176	1.755637%	165,042
19.-	IXTENCO	217,124	0.0022	0.224460%	21,101
20.-	LA MAGDALENA TLALTELULCO	879,132	0.0091	0.908835%	85,437
21.-	LAZARO CARDENAS	71,873	0.0007	0.074301%	6,985
22.-	MAZA TECOCHCO DE J. M. M.	228,010	0.0024	0.235714%	22,159
23.-	MUNOZ DE D. A.	122,938	0.0013	0.127092%	11,947
24.-	NANACAMILPA DE M. A.	1,241,266	0.0128	1.283204%	120,630
25.-	NATIVITAS	436,505	0.0045	0.451253%	42,421
26.-	PANOTLA	1,562,542	0.0162	1.615336%	151,852
27.-	PAPALOTLA DE X.	3,311,590	0.0342	3.423478%	321,830
28.-	SANCTORUM DEL. C.	445,172	0.0046	0.460213%	43,263
29.-	SAN DAMIAN TEXOLOC	117,218	0.0012	0.121179%	11,392
30.-	SAN FCO. TETLANOHCAN	128,263	0.0013	0.132597%	12,465
31.-	SAN JERONIMO ZACUALPAN	59,797	0.0006	0.061817%	5,811
32.-	SAN JOSE TEACALCO	72,137	0.0007	0.074574%	7,010
33.-	SAN JUAN HUACTZINCO	149,213	0.0015	0.154254%	14,501
34.-	SAN LORENZO AXOCOMANITLA	124,260	0.0013	0.128458%	12,076
35.-	SAN LUCAS TECOPILCO	151,056	0.0016	0.156160%	14,680
36.-	SAN PABLO DEL MONTE	1,045,845	0.0108	1.081181%	101,638
37.-	SANTA ANA NOPALUCAN	114,556	0.0012	0.118426%	11,133
38.-	SANTA APOLONIA TEACALCO	47,768	0.0005	0.049382%	4,642
39.-	SANTA CATARINA AYOMETLA	174,253	0.0018	0.180140%	16,934
40.-	SANTA CRUZ QUILEHTLA	225,926	0.0023	0.233559%	21,956
41.-	SANTA CRUZ TLAXCALA	1,778,009	0.0184	1.838082%	172,792
42.-	SANTA ISABEL XILOXOXTLA	310,288	0.0032	0.320771%	30,155
43.-	TENANCINGO	419,050	0.0043	0.433208%	40,724
44.-	TEOLOCHOLCO	1,039,458	0.0107	1.074578%	101,017
45.-	TEPETITLA DE LARDIZABAL	545,378	0.0056	0.563805%	53,001
46.-	TEPEYANCO	446,388	0.0046	0.461470%	43,381
47.-	TERREÑATE	355,190	0.0037	0.367191%	34,518
48.-	TETLA DE LA SOLIDARIDAD	5,001,754	0.0517	5.170747%	486,085
49.-	TETLATLAHUCA	79,123	0.0008	0.081796%	7,689
50.-	TLAXCALA	19,578,223	0.2024	20.239707%	1,902,668
51.-	TLAXCO	1,437,604	0.0149	1.486176%	139,710
52.-	TOCATLÁN	167,897	0.0017	0.173569%	16,317
53.-	TOTOLAC	1,735,167	0.0179	1.793792%	168,628
54.-	TZOMPANTEPEC	692,677	0.0072	0.716080%	67,316
55.-	XALOZTOC	1,735,167	0.0179	1.793792%	168,628
56.-	XALTOCAN	707,313	0.0073	0.731211%	68,739
57.-	XICOHTZINCO	1,305,279	0.0135	1.349380%	126,851
58.-	YAUHQUEMEHCAN	3,952,264	0.0409	4.085798%	384,092
59.-	ZACATELCO	1,463,839	0.0151	1.513297%	142,260
60.-	ZITLALTEPEC DE T. S. S.	280,916	0.0029	0.290407%	27,300
TOTALES		96,731,750	1.0000	100.000000%	9,400,667

TLX SPF
DETERMINACIÓN DEL FONDO RECAUDATORIO (V)
MONTO DE LA RECAUDACIÓN ESTATAL PARTICIPABLE: 94,006,672 25% 23,501,668

ENERO - MARZO DE 2019

NO.	MUNICIPIO	DERECHOS DE AGUA 2017 (A)	DERECHOS DE AGUA 2016 (B)	DINAMICA DE CRECIMIENTO C=(A/B)	FACTOR DE DISTRIBUCIÓN D=C/TOTAL C	PARTICIPACIÓN (D*20)
1 -	ACUAMANALA DE M. H.	94,088	50,016	1.8812	2.059485%	484,013
2 -	ATLTZAYANCA	362,219	430,387	0.8416	0.921394%	216,543
3 -	AMAXAC DE GRO.	604,125	512,455	1.1789	1.290638%	303,321
4 -	APETA TITLAN DE A. C.	2,483,346	1,201,594	2.0667	2.262626%	531,755
5 -	APIZACO	30,927,775	28,768,593	1.0751	1.176965%	276,606
6 -	ATLANGATEPEC	204,751	273,040	0.7499	0.820981%	192,944
7 -	BENITO JUAREZ	476,055	492,578	0.9665	1.058073%	248,665
8 -	CALPULALPAN	8,126,220	8,220,521	0.9885	1.082238%	254,344
9 -	CHIAUTEMPAN	13,446,658	12,977,078	1.0362	1.134412%	266,606
10 -	CONTLA DE J. C.	939,723	520,913	1.8040	1.975004%	464,159
11 -	CUAPIXTLA	680,250	740,190	0.9190	1.006140%	236,460
12 -	CUAXOMULCO	769,105	218,330	3.5227	3.856607%	906,367
13 -	EL CARMEN TEQUEXQUITLA	713,232	399,159	1.7868	1.956223%	459,745
14 -	EMILIANO ZAPATA	194,768	167,575	1.1623	1.272450%	299,047
15 -	ESPAÑITA	999,676	848,695	1.1779	1.289558%	303,068
16 -	HUAMANTLA	24,062,118	16,736,620	1.4377	1.573981%	369,912
17 -	HUEYOTLIPAN	2,175,933	1,359,581	1.6004	1.752161%	411,787
18 -	IXTACUIXTLA DE M. M.	301,480	301,480	1.0000	1.094796%	257,295
19 -	IXTENCO	1,266,681	1,486,228	0.8523	0.933073%	219,288
20 -	LA MAGDALENA TLALTELULCO	1,029,941	689,365	1.4940	1.635674%	384,411
21 -	LAZARO CARDENAS	190,809	112,905	1.6900	1.850206%	434,829
22 -	MAZATECOCHCO DE J. M. M.	778,713	402,693	1.9338	2.117077%	497,549
23 -	MUÑOZ DE D. A.	136,760	365,462	0.3742	0.409685%	96,283
24 -	NANACAMILPA DE M. A.	3,554,946	2,020,499	1.7594	1.926228%	452,696
25 -	NATIVITAS	1,022,015	142,082	7.1931	7.875019%	1,850,761
26 -	PANOTLA	1,462,819	820,665	1.7825	1.951453%	458,624
27 -	PAPALOTLA DE X.	977,204	973,449	1.0039	1.099020%	258,288
28 -	SANCTORUM DE L. C.	402,227	332,945	1.2081	1.322611%	310,836
29 -	SAN DAMIAN TEXOLOC	554,791	514,056	1.0792	1.181551%	277,684
30 -	SAN FCO. TETLANOHCAN	938,104	953,365	0.9840	1.077272%	253,177
31 -	SAN JERONIMO ZACUALPAN	210,450	329,806	0.6381	0.698592%	164,181
32 -	SAN JOSE TEACALCO	495,498	678,823	0.7299	0.799133%	187,810
33 -	SAN JUAN HUACTZINCO	325,825	388,845	0.8379	0.917363%	215,596
34 -	SAN LORENZO AXOCOMANITLA	196,840	191,300	1.0290	1.126502%	264,747
35 -	SAN LUCAS TECOPILCO	339,435	190,740	1.7796	1.948266%	457,875
36 -	SAN PABLO DEL MONTE	5,982,649	4,678,326	1.2788	1.400027%	329,030
37 -	SANTA ANA NOPALUCAN	374,615	121,180	3.0914	3.384446%	795,401
38 -	SANTA APOLONIA TEACALCO	701,600	149,147	4.7041	5.150014%	1,210,339
39 -	SANTA CATARINA AYOMETLA	260,485	243,755	1.0686	1.169935%	274,954
40 -	SANTA CRUZ QUILEHTLA	464,592	159,573	2.9115	3.187477%	749,110
41 -	SANTA CRUZ TLAXCALA	542,823	293,000	1.8526	2.028262%	476,675
42 -	SANTA ISABEL XILOXOTLA	801,542	475,444	1.6859	1.845697%	433,769
43 -	TENANCINGO	472,790	359,520	1.3151	1.439722%	338,359
44 -	TEOLOCHOLCO	1,507,481	1,214,310	1.2414	1.359113%	319,414
45 -	TEPETITLA DE LARDIZABAL	506,685	608,479	0.8327	0.911645%	214,252
46 -	TEPEYANCO	284,184	179,288	1.5851	1.735329%	407,831
47 -	TERRENATE	715,567	141,544	5.0554	5.534676%	1,300,741
48 -	TETLA DE LA SOLIDARIDAD	1,546,316	1,772,654	0.8723	0.955010%	224,443
49 -	TETLA TLAHUCA	432,960	672,936	0.6434	0.704381%	165,541
50 -	TLAXCALA	41,151,201	44,625,525	0.9221	1.009561%	237,264
51 -	TLAXCO	1,157,244	1,276,158	0.9068	0.992782%	233,320
52 -	TOCATLÁN	264,151	175,362	1.5063	1.649112%	387,569
53 -	TOTOLAC	931,276	1,001,432	0.9299	1.018099%	239,270
54 -	TZOMPANTEPEC	811,949	1,405,779	0.5776	0.632332%	148,609
55 -	XALOZTOC	1,245,689	1,101,341	1.1311	1.238287%	291,018
56 -	XALTOCAN	444,679	1,267,775	0.3508	0.384005%	90,248
57 -	XICOHTZINCO	814,332	932,416	0.8734	0.956148%	224,711
58 -	YAUHQUEMEHCAN	3,143,358	2,072,467	1.5167	1.660503%	390,246
59 -	ZACATELCO	5,092,784	3,379,735	1.5069	1.649704%	387,708
60 -	ZITLALTEPEC DE T. S. S.	145,960	103,010	1.4170	1.551276%	364,576
TOTALES		171,241,489	153,222,184	91.3412	100.000000%	23,501,668




DETERMINACIÓN DEL FONDO DE ESTABILIZACIÓN (VI)



MONTO DE LA RECAUDACIÓN ESTATAL PARTICIPABLE: 94,006,672 10% 9,400,667


ENERO - MARZO DE 2019


NO.	MUNICIPIO	DERECHOS DE AGUA 2017 (A)	DINAMICA DE CRECIMIENTO B=(A/TOTAL A)	FACTOR DE DISTRIBUCIÓN C=(B/TOTAL B)	PARTICIPACIÓN D=(C* REC. ESTATAL)
1-	ACUAMANALA DE M. H.	94,088	0.0005	0.054945%	5,165
2-	ATLTZAYANCA	362,219	0.0021	0.211525%	19,885
3-	AMAXAC DE GRO	604,125	0.0035	0.352791%	33,165
4-	APETA TITLAN DE A. C	2,483,346	0.0145	1.450201%	136,329
5-	APZACO	30,927,775	0.1806	18.060912%	1,697,846
6-	ATLANGATEPEC	204,751	0.0012	0.119569%	11,240
7-	BENITO JUAREZ	476,055	0.0028	0.278002%	26,134
8-	CALPULALPAN	8,126,220	0.0475	4.745474%	446,106
9-	CHIAUTEMPAN	13,446,658	0.0785	7.852453%	738,183
10-	CONTLA DE J. C	939,723	0.0055	0.548771%	51,588
11-	CUAPAXTLA	680,250	0.0040	0.397246%	37,344
12-	CUAXOMULCO	769,105	0.0045	0.449134%	42,222
13-	EL CARMEN TEQUEXQUITLA	713,232	0.0042	0.416507%	39,154
14-	EMILIANO ZAPATA	194,768	0.0011	0.113738%	10,692
15-	ESPAÑITA	999,676	0.0058	0.583781%	54,879
16-	HUAMANTLA	24,062,118	0.1405	14.051570%	1,320,941
17-	HUEYOTLIPAN	2,175,933	0.0127	1.270681%	119,452
18-	XTACUIXTLA-DE M. M.	301,480	0.0018	0.176055%	16,550
19-	XTENCO	1,266,681	0.0074	0.739705%	69,537
20-	LA MAGDALENA TLALTELULCO	1,029,941	0.0060	0.601455%	56,541
21-	LAZARO CARDENAS	190,809	0.0011	0.111427%	10,475
22-	MAZATECOCHCO DE J. M. M.	778,713	0.0045	0.454746%	42,749
23-	MUÑOZ DE D. A.	136,760	0.0008	0.079864%	7,508
24-	NANACAMILPA DE M. A.	3,554,946	0.0208	2.075984%	195,156
25-	NATIVITAS	1,022,015	0.0060	0.596827%	56,106
26-	PANOTLA	1,462,819	0.0085	0.854243%	80,305
27-	PAPALOTLA DE X.	977,204	0.0057	0.570658%	53,646
28-	SANCTORUM DE L. C.	402,227	0.0023	0.234889%	22,081
29-	SAN DAMIAN TEXOLOC	554,791	0.0032	0.323982%	30,456
30-	SAN FCO. TETLANOHCAN	938,104	0.0055	0.547825%	51,499
31-	SAN JERONIMO ZACUALPAN	210,450	0.0012	0.122897%	11,553
32-	SAN JOSE TEACALCO	495,498	0.0029	0.289356%	27,201
33-	SAN JUAN HUACTZINCO	325,825	0.0019	0.190272%	17,887
34-	SAN LORENZO AXOCOMANITLA	196,840	0.0011	0.114949%	10,806
35-	SAN LUCAS TECOPILCO	339,435	0.0020	0.198220%	18,634
36-	SAN PABLO DEL MONTE	5,982,649	0.0349	3.493691%	328,430
37-	SANTA ANA NOPALUCAN	374,615	0.0022	0.218764%	20,565
38-	SANTA APOLONIA TEACALCO	701,600	0.0041	0.409714%	38,516
39-	SANTA CATARINA AYOMETLA	260,485	0.0015	0.152115%	14,300
40-	SANTA CRUZ QUILEHTLA	464,592	0.0027	0.271306%	25,505
41-	SANTA CRUZ TLAXCALA	542,823	0.0032	0.316993%	29,799
42-	SANTA ISABEL XILOXOTLA	801,542	0.0047	0.468077%	44,002
43-	TENANCINGO	472,790	0.0028	0.276095%	25,955
44-	TEOLOCHOLCO	1,507,481	0.0088	0.880325%	82,756
45-	TEPETITLA DE LARDIZABAL	506,685	0.0030	0.295889%	27,816
46-	TEPEYANCO	284,184	0.0017	0.165955%	15,601
47-	TERRENATE	715,567	0.0042	0.417870%	39,283
48-	TETLA DE LA SOLIDARIDAD	1,546,316	0.0090	0.903003%	84,888
49-	TETLA TLAHUCA	432,960	0.0025	0.252836%	23,768
50-	TLAXCALA	41,151,201	0.2403	24.031093%	2,259,083
51-	TLAXCO	1,157,244	0.0068	0.675797%	63,529
52-	TOCATLÁN	264,151	0.0015	0.154256%	14,501
53-	TOTOLAC	931,276	0.0054	0.543838%	51,124
54-	TZOMPANTEPEC	811,949	0.0047	0.474154%	44,574
55-	XALOZTOC	1,245,689	0.0073	0.727446%	68,385
56-	XALTOCAN	444,679	0.0026	0.259679%	24,412
57-	XICOHTZINCO	814,332	0.0048	0.475546%	44,704
58-	YAUHQUEMEHCAN	3,143,358	0.0184	1.835629%	172,561
59-	ZACATELCO	5,092,784	0.0297	2.974036%	279,579
60-	ZITLALTEPEC DE T. S. S.	145,960	0.0009	0.085237%	8,013
TOTALES		171,241,489	1.0000	100.000000%	9,400,667


 CONCILIACION DE PARTICIPACIONES A MUNICIPIOS ENERO - MARZO 2019					
NO.	MUNICIPIO	TOTAL DE PARTICIPACIONES FORMULA	TOTAL DE PARTICIPACIONES CALENDARIO	AJUSTE DE ENEMAR DE 2019	%
1.-	ACUAMANALA DE M. H.	4,477,724	3,489,053	988,671	28.34%
2.-	ATLTZAYANCA	9,187,974	6,232,445	2,955,530	47.42%
3.-	AMAXAC DE GRO.	5,459,703	4,354,080	1,105,623	25.39%
4.-	APETATTLAN DE A. C.	7,160,056	5,589,438	1,570,617	28.10%
5.-	APIZACO	28,937,137	23,212,310	5,724,827	24.66%
6.-	ATLANGATEPEC	5,406,755	4,534,958	871,797	19.22%
7.-	BENITO JUAREZ	4,393,509	3,562,404	831,105	23.33%
8.-	CALPULALPAN	13,833,164	11,544,967	2,288,197	19.82%
9.-	CHIAUTEMPAN	18,429,885	15,377,207	3,052,678	19.85%
10.-	CONTLA DE J. C.	10,307,204	8,485,824	1,821,380	21.46%
11.-	CUAPIAXTLA	6,309,674	5,350,061	959,614	17.94%
12.-	CUAXOMULCO	5,635,940	4,026,602	1,609,337	39.97%
13.-	EL CARMEN TEQUEXQUITLA	6,861,019	5,519,224	1,341,795	24.31%
14.-	EMILIANO ZAPATA	3,966,849	3,198,231	768,618	24.03%
15.-	ESPAÑITA	5,912,960	4,106,024	1,806,936	44.01%
16.-	HUAMANTLA	23,552,519	19,325,580	4,226,938	21.87%
17.-	HUEYOTLIPAN	6,561,026	5,366,552	1,194,474	22.26%
18.-	XTACUXTLA DE M. M.	10,493,956	8,969,903	1,524,053	16.99%
19.-	XTENCO	5,111,427	4,302,670	808,757	18.80%
20.-	LA MAGDALENA TLALTELULCO	6,993,043	5,623,658	1,369,385	24.35%
21.-	LAZARO CARDENAS	4,697,320	3,530,409	1,166,912	33.05%
22.-	MAZATECOCHCO DE J. M. M.	5,597,785	4,339,093	1,258,692	29.01%
23.-	MUÑOZ DE D. A.	3,859,554	3,378,968	480,586	14.22%
24.-	NANACAMILPA DE M. A.	7,681,789	6,117,715	1,564,074	25.57%
25.-	NATIVITAS	10,092,367	7,226,983	2,865,385	39.65%
26.-	PANOTLA	9,125,352	7,357,278	1,768,074	24.03%
27.-	PAPALOTLA DE X.	9,666,492	8,048,449	1,618,043	20.10%
28.-	SANCTORUM DE L. C.	5,182,801	4,242,495	940,306	22.16%
29.-	SAN DAMIAN TEXOLOC	4,729,814	3,733,552	996,263	26.68%
30.-	SAN FCO. TETLANOHCAN	5,565,921	4,625,663	940,258	20.33%
31.-	SAN JERONIMO ZACUALPAN	4,184,205	3,669,274	514,930	14.03%
32.-	SAN JOSE TEACALCO	4,411,186	3,753,987	657,199	17.51%
33.-	SAN JUAN HUACTZINCO	4,632,399	3,760,979	871,420	23.17%
34.-	SAN LORENZO AXOCOMANITLA	4,223,964	3,356,985	866,979	25.83%
35.-	SAN LUCAS TECOPILCO	4,261,244	3,214,736	1,046,508	32.55%
36.-	SAN PABLO DEL MONTE	16,511,153	14,043,319	2,467,834	17.57%
37.-	SANTA ANA NOPALUCAN	5,701,496	4,028,461	1,673,035	41.53%
38.-	SANTA APOLONIA TEACALCO	5,226,572	3,326,080	1,900,493	57.14%
39.-	SANTA CATARINA AYOMETLA	5,096,277	4,124,947	971,329	23.55%
40.-	SANTA CRUZ QUILEHTLA	5,185,564	3,684,937	1,500,627	40.72%
41.-	SANTA CRUZ TLAXCALA	7,303,323	5,772,165	1,531,157	26.53%
42.-	SANTA ISABEL XILOXOTLA	4,257,961	3,364,507	893,454	26.56%
43.-	TENANCINGO	6,036,476	4,770,031	1,266,444	26.55%
44.-	TEOLOCHOLCO	7,792,735	6,431,694	1,361,042	21.16%
45.-	TEPETITLA DE LARDIZABAL	7,070,410	5,818,655	1,251,755	21.51%
46.-	TEPEYANCO	5,561,151	4,473,683	1,087,468	24.31%
47.-	TERRENATE	7,427,358	5,084,702	2,342,657	46.07%
48.-	TETLA DE LA SOLIDARIDAD	9,987,366	8,197,127	1,790,238	21.84%
49.-	TETLATLAHUCA	5,508,883	4,666,035	842,848	18.06%
50.-	TLAXCALA	33,080,639	26,813,607	6,267,033	23.37%
51.-	TLAXCO	11,449,294	9,795,158	1,654,136	16.89%
52.-	TOCATLÁN	4,382,083	3,544,613	837,470	23.63%
53.-	TOTOLAC	8,020,247	6,791,028	1,229,219	18.10%
54.-	TZOMPANTEPEC	7,061,716	6,118,117	943,599	15.42%
55.-	XALOZTOC	8,150,465	6,820,051	1,330,414	19.51%
56.-	XALTOCAN	5,223,984	4,594,464	629,520	13.70%
57.-	XICOHTZINCO	5,954,731	4,936,671	1,018,060	20.62%
58.-	YAUHQUEMEHCAN	10,595,675	8,508,901	2,086,774	24.52%
59.-	ZACATELCO	11,773,025	9,919,617	1,853,408	18.68%
60.-	ZITLALTEPEC DE T. S. S.	5,071,837	4,171,141	900,696	21.59%
TOTAL		486,334,141	392,327,469	94,006,672	23.96%

QUINTO. De conformidad con el numeral 5, fracción III de los Lineamientos para la Publicación de la Información a que se refiere el artículo 6 de la Ley de Coordinación Fiscal, se da a conocer la distribución del Fondo de Compensación y el Incentivo a la Venta Final de Gasolinas y Diésel por el período enero - marzo de 2019, utilizando la fórmula establecida en el artículo 504-A del Código Financiero para el Estado de Tlaxcala y sus Municipios, quedando de la siguiente manera:

 			
DETERMINACIÓN DE PARTICIPACION DE INGRESO POR FONDO DE COMPENSACIÓN ENERO - MARZO DE 2019			
PARTICIPACIONES FEDERALES	INGRESOS ENE-MAR 2019	PORCENTAJE A REPARTIR	A MUNICIPIOS
FONDO DE COMPENSACIÓN	122,397,723	20.00%	24,479,545
TOTAL	122,397,723		24,479,545



		DETERMINACIÓN EN BASE A POBLACIÓN (I) DISTRIBUCIÓN DEL FONDO DE COMPENSACIÓN 24,479,545 70% 17,135,681 ENERO - MARZO DE 2019			
NO.	MUNICIPIO	POBLACIÓN INTERCENSAL 2015	% DE DISTRIBUCIÓN	MONTO A DISTRIBUIR	MONTO PARTICIPABLE
1.-	ACUAMANALA DE M. H.	5,925	0.465492%	17,135,681	79,765
2.-	ATLTZAYANCA	17,173	1.349180%	17,135,681	231,191
3.-	AMAXAC DE GRO.	11,144	0.875518%	17,135,681	150,026
4.-	APETA TITLAN DE A. C.	15,271	1.199751%	17,135,681	205,586
5.-	APIZACO	78,624	6.177019%	17,135,681	1,058,474
6.-	ATLAÑGATEPEC	6,597	0.518287%	17,135,681	88,812
7.-	BENITO JUAREZ	6,038	0.474370%	17,135,681	81,286
8.-	CALPULALPAN	48,385	3.801321%	17,135,681	651,382
9.-	CHIAUTEMPAN	70,011	5.500347%	17,135,681	942,522
10.-	CONTLA DE J. C.	38,330	3.011360%	17,135,681	516,017
11.-	CUAPAXTLA	15,337	1.204937%	17,135,681	206,474
12.-	CUAXOMULCO	5,272	0.414190%	17,135,681	70,974
13.-	EL CARMEN TEQUEXQUITLA	17,259	1.355937%	17,135,681	232,349
14.-	EMILIANO ZAPATA	4,561	0.358331%	17,135,681	61,402
15.-	ESPAÑITA	8,668	0.680993%	17,135,681	116,693
16.-	HUAMANTLA	92,887	7.297578%	17,135,681	1,250,490
17.-	HUEYOTLIPAN	14,575	1.145071%	17,135,681	196,216
18.-	IXTACUIXTLA DE M. M.	38,324	3.010888%	17,135,681	515,936
19.-	IXTENCO	7,080	0.556233%	17,135,681	95,314
20.-	LA MAGDALENA TLALTELULCO	18,873	1.482739%	17,135,681	254,077
21.-	LAZARO CARDENAS	3,103	0.243784%	17,135,681	41,774
22.-	MAZATECOCHCO DE J. M. M.	10,901	0.856427%	17,135,681	146,755
23.-	MUÑOZ DE D. A.	4,679	0.367601%	17,135,681	62,991
24.-	NANACAMILPA DE M. A.	18,115	1.423188%	17,135,681	243,873
25.-	NATIVITAS	25,053	1.968265%	17,135,681	337,276
26.-	PANOTLA	27,154	2.133328%	17,135,681	365,560
27.-	PAPALOTLA DE X.	30,364	2.385518%	17,135,681	408,775
28.-	SANCTORUM DE L. C.	9,490	0.745573%	17,135,681	127,759
29.-	SAN DAMIAN TEXoloc	5,569	0.437523%	17,135,681	74,973
30.-	SAN Fco. TETLANOHCAN	10,910	0.857134%	17,135,681	146,876
31.-	SAN JERONIMO ZACUALPAN	3,767	0.295951%	17,135,681	50,713
32.-	SAN JOSE TEACALCO	5,923	0.465335%	17,135,681	79,738
33.-	SAN JUAN HUACTZINCO	7,511	0.590094%	17,135,681	101,117
34.-	SAN LORENZO AXOCOMANITLA	5,618	0.441373%	17,135,681	75,632
35.-	SAN LUCAS TECOPILCO	3,131	0.245984%	17,135,681	42,151
36.-	SAN PABLO DEL MONTE	77,242	6.068443%	17,135,681	1,039,869
37.-	SANTA ANA NOPALUCAN	7,773	0.610678%	17,135,681	104,644
38.-	SANTA APOLONIA TEACALCO	4,559	0.358173%	17,135,681	61,375
39.-	SANTA CATARINA AYOMETLA	8,817	0.692699%	17,135,681	118,699
40.-	SANTA CRUZ QUILEHTLA	7,169	0.563226%	17,135,681	96,513
41.-	SANTA CRUZ TLAXCALA	20,242	1.590293%	17,135,681	272,508
42.-	SANTA ISABEL XILOXOTLA	4,992	0.392192%	17,135,681	67,205
43.-	TENANCINGO	12,834	1.008291%	17,135,681	172,778
44.-	TEOLOCHOLCO	24,380	1.915391%	17,135,681	328,215
45.-	TEPETITLA DE LARDIZABAL	21,060	1.654559%	17,135,681	283,520
46.-	TEPEYANCO	12,047	0.946461%	17,135,681	162,183
47.-	TERRENATE	14,746	1.158505%	17,135,681	198,518
48.-	TETLA DE LA SOLIDARIDAD	32,613	2.562209%	17,135,681	439,052
49.-	TETLA TLAHUCA	13,414	1.053858%	17,135,681	180,586
50.-	TLAXCALA	95,051	7.467590%	17,135,681	1,279,622
51.-	TLAXCO	42,536	3.341800%	17,135,681	572,640
52.-	TOCATLÁN	5,843	0.459050%	17,135,681	78,661
53.-	TOTOLAC	21,814	1.713796%	17,135,681	293,671
54.-	TZOMPANTEPEC	16,359	1.285229%	17,135,681	220,233
55.-	XALOZTOC	23,905	1.878073%	17,135,681	321,821
56.-	XALTOCAN	10,263	0.806303%	17,135,681	138,165
57.-	XICOHTEZINCO	13,629	1.070749%	17,135,681	183,480
58.-	YAUHQUEMEHCAN	38,296	3.008688%	17,135,681	515,559
59.-	ZACATELCO	42,686	3.353585%	17,135,681	574,660
60.-	ZITLALTEPEC DE T. S. S.	8,955	0.703541%	17,135,681	120,557
TOTAL		1,272,847	100.00%	0	17,135,681


 DETERMINACIÓN DEL FONDO RECAUDATORIO PREDIAL 10% (II) DISTRIBUCIÓN DEL FONDO DE COMPENSACIÓN						
			24,479,545		2,447,954	
ENERO - MARZO DE 2019						
NO.	MUNICIPIO	PREDIAL DE 2017 (A)	PREDIAL DE 2016 (B)	DINAMICA DE CRECIMIENTO C=(A/B)	FACTOR DE DISTRIBUCIÓN D=C/TOTAL C	PARTICIPACIÓN F=(D*G5)
1.-	A CUAMANALA DE M. H.	429,589	390,932	1.0989	1.177645%	28,828
2.-	ATLIZAYANCA	976,059	109,773	8.8916	9.528911%	233,263
3.-	AMAXAC DE GRO.	596,299	373,994	1.5944	1.708686%	41,828
4.-	APETA TITLAN DE A. C.	1,841,193	1,334,975	1.3792	1.478049%	36,182
5.-	ARZACO	20,431,165	12,420,026	1.6450	1.762923%	43,156
6.-	ATLANGATEPEC	279,455	153,922	1.8156	1.945693%	47,630
7.-	BENITO JUAREZ	121,220	85,246	1.4220	1.523923%	37,305
8.-	CALPULALPAN	3,170,932	2,506,601	1.2650	1.355703%	33,187
9.-	CHIAUTEMPAN	4,244,356	3,193,783	1.3289	1.424194%	34,864
10.-	CONTLA DE J. C.	772,866	486,132	1.5898	1.703777%	41,708
11.-	CUAPAXTLA	374,681	377,438	0.9927	1.063846%	26,042
12.-	CUAXOMULCO	276,101	141,745	1.9479	2.087483%	51,101
13.-	EL CARMEN TEQUEXQUITLA	755,016	565,994	1.3340	1.429575%	34,995
14.-	EMILIANO ZAPATA	87,918	73,373	1.1982	1.284116%	31,435
15.-	ESPAÑITA	336,593	71,536	4.7052	5.042468%	123,437
16.-	HUAMANTLA	6,016,547	4,995,075	1.2045	1.290827%	31,599
17.-	HUEYOTLIPAN	366,079	361,620	1.0123	1.084888%	26,558
18.-	IXTACUIXTLA DE M. M.	1,698,258	1,644,268	1.0328	1.106863%	27,096
19.-	IXTENCO	217,124	184,376	1.1776	1.262022%	30,894
20.-	LA MAGDALENA TLATELULCO	879,132	594,708	1.4783	1.584211%	38,781
21.-	LAZARO CARDENAS	71,873	29,073	2.4722	2.649391%	64,856
22.-	MAZA TECOCHCO DE J. M. M.	228,010	144,602	1.5768	1.689827%	41,366
23.-	MUÑOZ DE D. A.	122,938	147,451	0.8338	0.893511%	21,873
24.-	NANACAMILPA DE M. A.	1,241,266	865,247	1.4346	1.537402%	37,635
25.-	NATIVITAS	436,505	296,057	1.4744	1.580071%	38,679
26.-	PANOTLA	1,562,542	845,328	1.8484	1.980931%	48,492
27.-	PAPALOTLA DE X.	3,311,590	2,661,105	1.2444	1.333636%	32,647
28.-	SANCTORUM DE L. C.	445,172	381,281	1.1676	1.251254%	30,630
29.-	SAN DAMIAN TEXOLOCO	117,218	57,708	2.0312	2.176835%	53,288
30.-	SAN FCO. TETLANOHCAN	128,263	100,034	1.2822	1.374101%	33,637
31.-	SAN JERONIMO ZACUALPAN	59,797	70,203	0.8518	0.912817%	22,345
32.-	SAN JOSE TEACALCO	72,137	71,872	1.0037	1.075625%	26,331
33.-	SAN JUAN HUACTZINCO	149,213	94,542	1.5783	1.691400%	41,405
34.-	SAN LORENZO AXOCOMANITLA	124,260	77,795	1.5973	1.711758%	41,903
35.-	SAN LUCAS TECOPILOCO	151,056	83,134	1.8170	1.947251%	47,668
36.-	SAN PABLO DEL MONTE	1,045,845	1,108,319	0.9436	1.011266%	24,755
37.-	SANTA ANA NOPALUCAN	114,556	45,420	2.5221	2.702895%	66,166
38.-	SANTA APOLONIA TEACALCO	47,768	23,198	2.0591	2.206730%	54,020
39.-	SANTA CATARINA AYOMETLA	174,253	106,443	1.6371	1.754384%	42,947
40.-	SANTA CRUZ QUILEHTLA	225,926	113,640	1.9881	2.130589%	52,156
41.-	SANTA CRUZ TLAXCALA	1,778,009	1,258,223	1.4131	1.514394%	37,072
42.-	SANTA ISABEL XILOXOTLA	310,288	341,104	0.9097	0.974855%	23,864
43.-	TENANCOINGO	419,050	202,563	2.0687	2.217020%	54,272
44.-	TEOLOCHOLCO	1,039,458	951,959	1.0919	1.170176%	28,645
45.-	TEPETITLA DE LA RDZABAL	545,378	317,052	1.7202	1.843443%	45,127
46.-	TEPEYANCO	446,388	389,526	1.1460	1.228113%	30,064
47.-	TERRENA TE	355,190	146,566	2.4234	2.597109%	63,576
48.-	TETLA DE LA SOLIDARIDAD	5,001,754	4,468,483	1.1193	1.199568%	29,365
49.-	TETLA TLAHUCA	79,123	72,776	1.0872	1.165146%	28,522
50.-	TLAXCALA	19,578,223	18,671,125	1.0486	1.123739%	27,509
51.-	TLAXCO	1,437,604	1,109,618	1.2956	1.388445%	33,988
52.-	TOCATLÁN	167,897	177,274	0.9471	1.014985%	24,846
53.-	TOTOLAC	1,735,167	1,712,104	1.0135	1.086110%	26,587
54.-	TZOMPANTEPEC	692,677	628,801	1.1016	1.180539%	28,899
55.-	XALOZTOC	1,735,167	1,812,370	0.9574	1.026023%	25,117
56.-	XALTOCAN	707,313	1,149,815	0.6152	0.659244%	16,138
57.-	XICOHTZINCO	1,305,279	1,275,454	1.0234	1.096734%	26,848
58.-	YAUHQUEMEHCAN	3,952,264	3,129,682	1.2628	1.353345%	33,129
59.-	ZACATELCO	1,463,839	2,348,003	0.6234	0.668124%	16,355
60.-	ZITLALTEPEC DE T. S. S.	280,916	290,755	0.9662	1.035409%	25,346
TOTALES		96,731,750	77,841,219	93.3120	100.000000%	2,447,954


 DETERMINACIÓN DEL FONDO NIVEL PREDIAL 5% (III)					
DISTRIBUCIÓN DEL FONDO DE COMPENSACIÓN			24,479,545		1,223,977
ENERO - MARZO DE 2019					
NO.	MUNICIPIO	PREDIAL DE 2017 (A)	DINAMICA DE CRECIMIENTO B=(A/A)	FACTOR DE DISTRIBUCIÓN C=B/TOTALB	PARTICIPACIÓN D=C*F5
1.-	ACUAMANALA DE M. H.	429,589	0.0044	0.444103%	5,436
2.-	ATLTZAYANCA	976,059	0.0101	1.009037%	12,350
3.-	AMAXAC DE GRÓ.	596,299	0.0062	0.616445%	7,545
4.-	APETATITLAN DE A. C.	1,841,193	0.0190	1.903400%	23,297
5.-	APIZACO	20,431,165	0.2112	21.121468%	258,522
6.-	ATLANGATEPEC	279,455	0.0029	0.288897%	3,536
7.-	BENITO JUAREZ	121,220	0.0013	0.125316%	1,534
8.-	CALPULALPAN	3,170,932	0.0328	3.278068%	40,123
9.-	CHIAUTEMPAN	4,244,356	0.0439	4.387758%	53,705
10.-	CONTLA DE J. C.	772,866	0.0080	0.798979%	9,779
11.-	CUAPAXTLA	374,681	0.0039	0.387340%	4,741
12.-	CUAXOMULCO	276,101	0.0029	0.285430%	3,494
13.-	EL CARMEN TEQUEXQUITLA	755,016	0.0078	0.780526%	9,553
14.-	EMILIANO ZAPATA	87,918	0.0009	0.090888%	1,112
15.-	ESPAÑITA	336,593	0.0035	0.347965%	4,259
16.-	HUAMANTLA	6,016,547	0.0622	6.219826%	76,129
17.-	HUEYOTLIPAN	366,079	0.0038	0.378448%	4,632
18.-	IXTACUIXTLA DE M. M.	1,698,258	0.0176	1.755637%	21,489
19.-	IXTENCO	217,124	0.0022	0.224460%	2,747
20.-	LA MAGDALENA TLALTULULCO	879,132	0.0091	0.908835%	11,124
21.-	LAZARO CARDENAS	71,873	0.0007	0.074301%	909
22.-	MAZATECOCHCO DE J. M. M.	228,010	0.0024	0.235714%	2,885
23.-	MUÑOZ DE D. A.	122,938	0.0013	0.127092%	1,556
24.-	NANACAMILPA DE M. A.	1,241,266	0.0128	1.283204%	15,706
25.-	NATIVITAS	436,505	0.0045	0.451253%	5,523
26.-	PANOTLA	1,562,542	0.0162	1.615336%	19,771
27.-	PAPALOTLA DE X.	3,311,590	0.0342	3.423478%	41,903
28.-	SANCTORUM DE L. C.	445,172	0.0046	0.460213%	5,633
29.-	SAN DAMIAN TEXOLOC	117,218	0.0012	0.121179%	1,483
30.-	SAN FCO. TETLANOHCAN	128,263	0.0013	0.132597%	1,623
31.-	SAN JERONIMO ZACUALPAN	59,797	0.0006	0.061817%	757
32.-	SAN JOSE TEACALCO	72,137	0.0007	0.074574%	913
33.-	SAN JUAN HUACTZINCO	149,213	0.0015	0.154254%	1,888
34.-	SAN LORENZO AXOCOMANITLA	124,260	0.0013	0.128458%	1,572
35.-	SAN LUCAS TECOPILCO	151,056	0.0016	0.156160%	1,911
36.-	SAN PABLO DEL MONTE	1,045,845	0.0108	1.081181%	13,233
37.-	SANTA ANA NOPALUCAN	114,556	0.0012	0.118426%	1,450
38.-	SANTA APOLONIA TEACALCO	47,768	0.0005	0.049382%	604
39.-	SANTA CATERINA AYOMETLA	174,253	0.0018	0.180140%	2,205
40.-	SANTA CRUZ QUILEHTLA	225,926	0.0023	0.233559%	2,859
41.-	SANTA CRUZ TLAXCALA	1,778,009	0.0184	1.838082%	22,498
42.-	SANTA ISABEL XILOXOTLA	310,288	0.0032	0.320771%	3,926
43.-	TENANCINGO	419,050	0.0043	0.433208%	5,302
44.-	TEOLOCHOLCO	1,039,458	0.0107	1.074578%	13,153
45.-	TEPETITLA DE LARDIZABAL	545,378	0.0056	0.563805%	6,901
46.-	TEPEYANCO	446,388	0.0046	0.461470%	5,648
47.-	TERRENATE	355,190	0.0037	0.367191%	4,494
48.-	TETLA DE LA SOLIDARIDAD	5,001,754	0.0517	5.170747%	63,289
49.-	TETLA TLAHUCA	79,123	0.0008	0.081796%	1,001
50.-	TLAXCALA	19,578,223	0.2024	20.239707%	247,729
51.-	TLAXCO	1,437,604	0.0149	1.486176%	18,190
52.-	TOCATLÁN	167,897	0.0017	0.173569%	2,124
53.-	TOTOLAC	1,735,167	0.0179	1.793792%	21,956
54.-	TZOMPANTEPEC	692,677	0.0072	0.716080%	8,765
55.-	XALOZTOC	1,735,167	0.0179	1.793792%	21,956
56.-	XALTOCAN	707,313	0.0073	0.731211%	8,950
57.-	XICOHTZINCO	1,305,279	0.0135	1.349380%	16,516
58.-	YAUHQUEMEHCAN	3,952,264	0.0409	4.085798%	50,009
59.-	ZACATELCO	1,463,839	0.0151	1.513297%	18,522
60.-	ZITLALTEPEC DE T. S. S.	280,916	0.0029	0.290407%	3,555
TOTALES		96,731,750	1.0000	100.000000%	1,223,977


TLX <small>S.P.F.</small> TLX <small>S.P.F.</small> DETERMINACIÓN DEL FONDO RECAUDATORIO AGUA 10% (IV) DISTRIBUCIÓN DEL FONDO DE COMPENSACIÓN 24,479,545 2,447,954 ENERO - MARZO DE 2019						
NO.	MUNICIPIO	DERECHOS DE AGUA 2017 (A)	DERECHOS DE AGUA 2016 (B)	DINAMICA DE CRECIMIENTO C=(A/B)	FACTOR DE DISTRIBUCIÓN D=C/TOTAL C	PARTICIPACIÓN F=(D*G5)
1.-	ACUAMANALA DE M. H.	94,088	50,016	1.8812	2.059485%	50,415
2.-	ATLTZAYANCA	362,219	430,387	0.8416	0.921394%	22,555
3.-	AMAXAC DE GRO.	604,125	512,455	1.1789	1.290638%	31,594
4.-	APETATITLAN DE A. C.	2,483,346	1,201,594	2.0667	2.262626%	55,388
5.-	APIZACO	30,927,775	28,768,593	1.0751	1.176965%	28,812
6.-	ATLANGATEPEC	204,751	273,040	0.7499	0.820981%	20,097
7.-	BENITO JUAREZ	476,055	492,578	0.9665	1.058073%	25,901
8.-	CALPULALPAN	8,126,220	8,220,521	0.9885	1.082238%	26,493
9.-	CHIAUTEMPAN	13,446,658	12,977,078	1.0362	1.134412%	27,770
10.-	CONTLA DE J. C.	939,723	520,913	1.8040	1.975004%	48,347
11.-	CUAPIXTLA	680,250	740,190	0.9190	1.006140%	24,630
12.-	CUAXOMULCO	769,105	218,330	3.5227	3.856607%	94,408
13.-	EL CARMEN TEQUEXQUITLA	713,232	399,159	1.7868	1.956223%	47,887
14.-	EMILIANO ZAPATA	194,768	167,575	1.1623	1.272450%	31,149
15.-	ESPAÑITA	999,676	848,695	1.1779	1.289558%	31,568
16.-	HUAMANTLA	24,062,118	16,736,620	1.4377	1.573981%	38,530
17.-	HUEYOTLIPAN	2,175,933	1,359,581	1.6004	1.752161%	42,892
18.-	IXTACUIXTLA DE M. M.	301,480	301,480	1.0000	1.094796%	26,800
19.-	IXTENCO	1,266,681	1,486,228	0.8523	0.933073%	22,841
20.-	LA MAGDALENA TLALTELULCO	1,029,941	689,365	1.4940	1.635674%	40,041
21.-	LAZARO CARDENAS	190,809	112,905	1.6900	1.850206%	45,292
22.-	MAZATECOCHCO DE J. M. M.	778,713	402,693	1.9338	2.117077%	51,825
23.-	MUÑOZ DE D. A.	136,760	365,462	0.3742	0.409685%	10,029
24.-	NANACAMILPA DE M. A.	3,554,946	2,020,499	1.7594	1.926228%	47,153
25.-	NATIVITAS	1,022,015	142,082	7.1931	7.875019%	192,777
26.-	PANOTLA	1,462,819	820,665	1.7825	1.951453%	47,771
27.-	PAPALOTLA DE X.	977,204	973,449	1.0039	1.099020%	26,904
28.-	SANCTORUM DE L. C.	402,227	332,945	1.2081	1.322611%	32,377
29.-	SAN DAMIAN TEXOLOC	554,791	514,056	1.0792	1.181551%	28,924
30.-	SAN FCO. TETLANOHCAN	938,104	953,365	0.9840	1.077272%	26,371
31.-	SAN JERONIMO ZACUALPAN	210,450	329,806	0.6381	0.698592%	17,101
32.-	SAN JOSE TEACALCO	495,498	678,823	0.7299	0.799133%	19,562
33.-	SAN JUAN HUACTZINCO	325,825	388,845	0.8379	0.917363%	22,457
34.-	SAN LORENZO AXOCOMANITLA	196,840	191,300	1.0290	1.126502%	27,576
35.-	SAN LUCAS TECOPILCO	339,435	190,740	1.7796	1.948266%	47,693
36.-	SAN PABLO DEL MONTE	5,982,649	4,678,326	1.2788	1.400027%	34,272
37.-	SANTA ANA NOPALUCAN	374,615	121,180	3.0914	3.384446%	82,850
38.-	SANTA APOLONIA TEACALCO	701,600	149,147	4.7041	5.150014%	126,070
39.-	SANTA CATARINA AYOMETLA	260,485	243,755	1.0686	1.169935%	28,639
40.-	SANTA CRUZ QUILEHTLA	464,592	159,573	2.9115	3.187477%	78,028
41.-	SANTA CRUZ TLAXCALA	542,823	293,000	1.8526	2.028262%	49,651
42.-	SANTA ISABEL XILOXOTLA	801,542	475,444	1.6859	1.845697%	45,182
43.-	TENANCINGO	472,790	359,520	1.3151	1.439722%	35,244
44.-	TEOLOCHOLCO	1,507,481	1,214,310	1.2414	1.359113%	33,270
45.-	TEPETITLA DE LARDIZABAL	506,685	608,479	0.8327	0.911645%	22,317
46.-	TEPEYANCO	284,184	179,288	1.5851	1.735329%	42,480
47.-	TERRENATE	715,567	141,544	5.0554	5.534676%	135,486
48.-	TETLA DE LA SOLIDARIDAD	1,546,316	1,772,654	0.8723	0.955010%	23,378
49.-	TETLA TLAHUCA	432,960	672,936	0.6434	0.704381%	17,243
50.-	TLAXCALA	41,151,201	44,625,525	0.9221	1.009561%	24,714
51.-	TLAXCO	1,157,244	1,276,158	0.9068	0.992782%	24,303
52.-	TOCATLÁN	264,151	175,362	1.5063	1.649112%	40,370
53.-	TOTOLAC	931,276	1,001,432	0.9299	1.018099%	24,923
54.-	TZOMPANTEPEC	811,949	1,405,779	0.5776	0.632332%	15,479
55.-	XALOZTOC	1,245,689	1,101,341	1.1311	1.238287%	30,313
56.-	XALTOCAN	444,679	1,267,775	0.3508	0.384005%	9,400
57.-	XICOHTZINCO	814,332	932,416	0.8734	0.956148%	23,406
58.-	YAUHQUEMEHCAN	3,143,358	2,072,467	1.5167	1.660503%	40,648
59.-	ZACATELCO	5,092,784	3,379,735	1.5069	1.649704%	40,384
60.-	ZITLALTEPEC DE T. S. S.	145,960	103,010	1.4170	1.551276%	37,975
TOTALES		171,241,489	153,222,184	91.3412	100.000000%	2,447,954


TLX SDF DETERMINACIÓN DEL FONDO NIVEL AGUA 5% (V) DISTRIBUCIÓN DEL FONDO DE COMPENSACIÓN 24,479,545 1,223,977 ENERO - MARZO DE 2019					
NO.	MUNICIPIO	DERECHOS DE AGUA 2017 (A)	DINAMICA DE CRECIMIENTO B=(A/A)	FACTOR DE DISTRIBUCIÓN C=B/TOTALB	PARTICIPACIÓN D=C*F5
1.-	ACUAMANALA DE M. H.	94,088	0.0005	0.054945%	673
2.-	ATLTZAYANCA	362,219	0.0021	0.211525%	2,589
3.-	AMAXAC DE GRO.	604,125	0.0035	0.352791%	4,318
4.-	APETA TITLAN DE A. C.	2,483,346	0.0145	1.450201%	17,750
5.-	APZACO	30,927,775	0.1806	18.060912%	221,061
6.-	ATLANGATEPEC	204,751	0.0012	0.119569%	1,463
7.-	BENITO JUAREZ	476,055	0.0028	0.278002%	3,403
8.-	CALPULALPAN	8,126,220	0.0475	4.745474%	58,084
9.-	CHIAUTEMPAN	13,446,658	0.0785	7.852453%	96,112
10.-	CONTLA DE J. C.	939,723	0.0055	0.548771%	6,717
11.-	CUAPAXTLA	680,250	0.0040	0.397246%	4,862
12.-	CUAXOMULCO	769,105	0.0045	0.449134%	5,497
13.-	EL CARMEN TEQUEXQUITLA	713,232	0.0042	0.416507%	5,098
14.-	EMILIANO ZAPATA	194,768	0.0011	0.113738%	1,392
15.-	ESPAÑITA	999,676	0.0058	0.583781%	7,145
16.-	HUAMANTLA	24,062,118	0.1405	14.051570%	171,988
17.-	HUEYOTLIPAN	2,175,933	0.0127	1.270681%	15,553
18.-	IXTACUIXTLA DE M. M.	301,480	0.0018	0.176055%	2,155
19.-	IXTENCO	1,266,681	0.0074	0.739705%	9,054
20.-	LA MAGDALENA TLALTELULCO	1,029,941	0.0060	0.601455%	7,362
21.-	LAZARO CARDENAS	190,809	0.0011	0.111427%	1,364
22.-	MAZATECOCHCO DE J. M. M.	778,713	0.0045	0.454746%	5,566
23.-	MUÑOZ DE D. A.	136,760	0.0008	0.079864%	978
24.-	NANACAMILPA DE M. A.	3,554,946	0.0208	2.075984%	25,410
25.-	NATIVITAS	1,022,015	0.0060	0.596827%	7,305
26.-	PANOTLA	1,462,819	0.0085	0.854243%	10,456
27.-	PAPALOTLA DE X.	977,204	0.0057	0.570658%	6,985
28.-	SANCTORUM DE L. C.	402,227	0.0023	0.234889%	2,875
29.-	SAN DAMIAN TEXOLOCO	554,791	0.0032	0.323982%	3,965
30.-	SAN FCO. TETLANOHCAN	938,104	0.0055	0.547825%	6,705
31.-	SAN JERONIMO ZACUALPAN	210,450	0.0012	0.122897%	1,504
32.-	SAN JOSE TEACALCO	495,498	0.0029	0.289356%	3,542
33.-	SAN JUAN HUACTZINCO	325,825	0.0019	0.190272%	2,329
34.-	SAN LORENZO AXOCOMANITLA	196,840	0.0011	0.114949%	1,407
35.-	SAN LUCAS TECOPILCO	339,435	0.0020	0.198220%	2,426
36.-	SAN PABLO DEL MONTE	5,982,649	0.0349	3.493691%	42,762
37.-	SANTA ANA NOPALUCAN	374,615	0.0022	0.218764%	2,678
38.-	SANTA APOLONIA TEACALCO	701,600	0.0041	0.409714%	5,015
39.-	SANTA CATARINA AYOMETLA	260,485	0.0015	0.152115%	1,862
40.-	SANTA CRUZ QUILEHTLA	464,592	0.0027	0.271308%	3,321
41.-	SANTA CRUZ TLAXCALA	542,823	0.0032	0.316993%	3,880
42.-	SANTA ISABEL XILOXOXTLA	801,542	0.0047	0.468077%	5,729
43.-	TENANCINGO	472,790	0.0028	0.276095%	3,379
44.-	TEOLOCHOLCO	1,507,481	0.0088	0.880325%	10,775
45.-	TEPETITLA DE LARDIZABAL	506,685	0.0030	0.295889%	3,622
46.-	TEPEYANCO	284,184	0.0017	0.165955%	2,031
47.-	TERRENATE	715,567	0.0042	0.417870%	5,115
48.-	TETLA DE LA SOLIDARIDAD	1,546,316	0.0090	0.903003%	11,053
49.-	TETLA TLAHUCA	432,960	0.0025	0.252836%	3,095
50.-	TLAXCALA	41,151,201	0.2403	24.031093%	294,135
51.-	TLAXCO	1,157,244	0.0068	0.675797%	8,272
52.-	TOCATLAN	264,151	0.0015	0.154256%	1,888
53.-	TOTOLAC	931,276	0.0054	0.543838%	6,656
54.-	TZOMPANTEPEC	811,949	0.0047	0.474154%	5,804
55.-	XALOZTOC	1,245,689	0.0073	0.727446%	8,904
56.-	XALTOCAN	444,679	0.0026	0.259679%	3,178
57.-	XICOHTZINCO	814,332	0.0048	0.475546%	5,821
58.-	YAUHQUEMEHCAN	3,143,358	0.0184	1.835629%	22,468
59.-	ZACATELCO	5,092,784	0.0297	2.974036%	36,402
60.-	ZITLALTEPEC DE T. S. S.	145,960	0.0009	0.085237%	1,043
TOTALES		171,241,489	1.0000	100.000000%	1,223,977


		TOTAL FONDO DE COMPENSACIÓN					
ENERO - MARZO DE 2019							
	MUNICIPIO	PARTICIPACIÓN FONDO I (A)	PARTICIPACIÓN FONDO II (B)	PARTICIPACIÓN FONDO III (C)	PARTICIPACIÓN FONDO IV (D)	PARTICIPACIÓN FONDO V (E)	TOTAL A DISTRIB. DE ENE-MAR 2019
1.-	A CUAMANALA DE M. H.	79,765	28,828	5,436	50,415	673	165,117
2.-	A TLTZAYANCA	231,191	233,263	12,350	22,555	2,589	501,949
3.-	AMAXAC DE GRO.	150,026	41,828	7,545	31,594	4,318	235,311
4.-	APETA TITLAN DE A. C.	205,586	36,182	23,297	55,388	17,750	338,203
5.-	APIZACO	1,058,474	43,156	258,522	28,812	221,061	1,610,025
6.-	ATLANGATEPEC	88,812	47,630	3,536	20,097	1,463	161,538
7.-	BENITO JUAREZ	81,286	37,305	1,534	25,901	3,403	149,429
8.-	CALPULALPAN	651,382	33,187	40,123	26,493	58,084	809,268
9.-	CHIATEMPAN	942,522	34,864	53,705	27,770	96,112	1,154,973
10.-	CONTLA DE J. C.	516,017	41,708	9,779	48,347	6,717	622,568
11.-	CUAPAXTLA	206,474	26,042	4,741	24,630	4,862	266,750
12.-	CUAXOMULCO	70,974	51,101	3,494	94,408	5,497	225,474
13.-	EL CARMEN TEQUEXQUITLA	232,349	34,995	9,553	47,887	5,098	329,883
14.-	EMILIANO ZAPATA	61,402	31,435	1,112	31,149	1,392	126,491
15.-	ESPAÑITA	116,693	123,437	4,259	31,568	7,145	283,102
16.-	HUAMANTLA	1,250,490	31,599	76,129	38,530	171,988	1,568,736
17.-	HUEYOTLIPAN	196,216	26,558	4,632	42,892	15,553	285,850
18.-	IXTACUILTLA DE M. M.	515,936	27,096	21,489	26,800	2,155	593,475
19.-	IXTENCO	95,314	30,894	2,747	22,841	9,054	160,850
20.-	LA MAGDALENA TLALTELULCO	254,077	38,781	11,124	40,041	7,362	351,384
21.-	LAZARO CARDENAS	41,774	64,856	909	45,292	1,364	154,195
22.-	MAZATECOCHCO DE J. M. M.	146,755	41,366	2,885	51,825	5,566	248,397
23.-	MUÑOZ DE D. A.	62,991	21,873	1,556	10,029	978	97,426
24.-	NAHACAMILPA DE M. A.	243,873	37,635	15,706	47,153	25,410	369,777
25.-	NATIVITAS	337,276	38,679	5,523	192,777	7,305	581,560
26.-	PANOTLA	365,560	48,492	19,771	47,771	10,456	492,050
27.-	PAPALOTLA DE X.	408,775	32,647	41,903	26,904	6,985	517,212
28.-	SANCTORUM DE L. C.	127,759	30,630	5,633	32,377	2,875	199,274
29.-	SAN DAMIAN TEXOLOC	74,973	53,288	1,483	28,924	3,965	162,633
30.-	SAN FCO. TETLANOHCAN	146,876	33,637	1,623	26,371	6,705	215,212
31.-	SAN JERONIMO ZACUALPAN	50,713	22,345	757	17,101	1,504	92,421
32.-	SAN JOSE TEACALCO	79,738	26,331	913	19,562	3,542	130,086
33.-	SAN JUAN HUACUCHAR	101,117	41,405	1,888	22,457	2,329	169,195
34.-	SAN LORENZO AXOCOMANITLA	75,632	41,903	1,572	27,576	1,407	148,091
35.-	SAN LUCAS TECOUILCO	42,151	47,668	1,911	47,693	2,426	141,849
36.-	SAN PABLO DEL MONTE	1,039,869	24,755	13,233	34,272	42,762	1,154,892
37.-	SANTA ANA NOPALUCAN	104,644	66,166	1,450	82,850	2,678	257,786
38.-	SANTA APOLONIA TEACALCO	61,375	54,020	604	126,070	5,015	247,084
39.-	SANTA CATERINA AYOMETLA	118,699	42,947	2,205	28,639	1,862	194,351
40.-	SANTA CRUZ QUILEHTLA	96,513	52,156	2,859	78,028	3,321	232,876
41.-	SANTA CRUZ TLAXCALA	272,508	37,072	22,498	49,651	3,880	385,608
42.-	SANTA ISABEL XILOXOTLA	67,205	23,864	3,926	45,182	5,729	145,906
43.-	TENANCINGO	172,778	54,272	5,302	35,244	3,379	270,975
44.-	TEOLOCHOLCO	328,215	28,645	13,153	33,270	10,775	414,059
45.-	TEPETITLA DE LA RDIZABAL	283,520	45,127	6,901	22,317	3,622	361,486
46.-	TEPEYANCO	162,183	30,064	5,648	42,480	2,031	242,406
47.-	TERRENA TE	198,518	63,576	4,494	135,486	5,115	407,189
48.-	TETLA DE LA SOLIDARIDAD	439,052	29,365	63,289	23,378	11,053	566,136
49.-	TETLA TLAHUCA	180,586	28,522	1,001	17,243	3,095	230,447
50.-	TLAXCALA	1,279,622	27,509	247,729	24,714	294,135	1,873,709
51.-	TLAXCO	572,640	33,988	18,190	24,303	8,272	657,394
52.-	TOCATLÁN	78,661	24,846	2,124	40,370	1,888	147,890
53.-	TOTOLAC	293,671	26,587	21,956	24,923	6,656	373,793
54.-	TZOMPANTEPEC	220,233	28,899	8,765	15,479	5,804	279,179
55.-	XALOZTOC	321,821	25,117	21,956	30,313	8,904	408,109
56.-	XALTOCAN	138,165	16,138	8,950	9,400	3,178	175,832
57.-	XICOHTZINCO	183,480	26,848	16,516	23,406	5,821	256,070
58.-	YAUHQUEMEHCAN	515,559	33,129	50,009	40,648	22,468	661,814
59.-	ZACATELCO	574,660	16,355	18,522	40,384	36,402	686,323
60.-	ZITLALTEPEC DE T. S. S.	120,557	25,346	3,555	37,975	1,043	188,475
TOTAL:		17,135,681	2,447,954	1,223,977	2,447,954	1,223,977	24,479,545


 CONCILIACIÓN DE FONDO DE COMPENSACIÓN A MUNICIPIOS ENERO-MARZO 2019					
NO.	MUNICIPIO	TOTAL DE PARTICIPACIONES FORMULA	TOTAL DE PARTICIPACIONES CALENDARIO	AJUSTE FOCO 2019	%
1.-	ACUAMANALA DE M. H.	165,117	163,259	1,858	1.14%
2.-	ATLIZAYANCA	501,949	496,300	5,649	1.14%
3.-	AMAXAC DE GRO.	235,311	232,663	2,648	1.14%
4.-	APETA TITLAN DE A. C.	338,203	334,397	3,806	1.14%
5.-	APIZACO	1,610,025	1,591,905	18,120	1.14%
6.-	ATLANGATEPEC	161,538	159,720	1,818	1.14%
7.-	BENITO JUAREZ	149,429	147,747	1,682	1.14%
8.-	CALPULALPAN	809,268	800,160	9,108	1.14%
9.-	CHIAUTEMPAN	1,154,973	1,141,974	12,999	1.14%
10.-	CONTLA DE J. C.	622,568	615,561	7,007	1.14%
11.-	CUAPAXTLA	266,750	263,747	3,002	1.14%
12.-	CUAXOMULCO	225,474	222,936	2,538	1.14%
13.-	EL CARMEN TEQUEXQUITLA	329,883	326,171	3,713	1.14%
14.-	EMILIANO ZAPATA	126,491	125,067	1,424	1.14%
15.-	ESPAÑITA	283,102	279,916	3,186	1.14%
16.-	HUAMANTLA	1,568,736	1,551,081	17,655	1.14%
17.-	HUEYOTLIPAN	285,850	282,633	3,217	1.14%
18.-	IXTACUIXTLA DE M. M.	593,475	586,796	6,679	1.14%
19.-	IXTENCO	160,850	159,040	1,810	1.14%
20.-	LA MAGDALENA TLALTELULCO	351,384	347,430	3,955	1.14%
21.-	LAZARO CARDENAS	154,195	152,460	1,735	1.14%
22.-	MAZATECOCHCO DE J. M. M.	248,397	245,601	2,796	1.14%
23.-	MUNOZ DE D. A.	97,426	96,329	1,096	1.14%
24.-	NANACAMILPA DE M. A.	369,777	365,615	4,162	1.14%
25.-	NATIVITAS	581,560	575,015	6,545	1.14%
26.-	PANOTLA	492,050	486,512	5,538	1.14%
27.-	PAPALOTLA DE X.	517,212	511,391	5,821	1.14%
28.-	SANCTORUM DE L. C.	199,274	197,031	2,243	1.14%
29.-	SAN DAMIAN TEXOLOC	162,633	160,803	1,830	1.14%
30.-	SAN FCO. TETLANOHCAN	215,212	212,790	2,422	1.14%
31.-	SAN JERONIMO ZACUALPAN	92,421	91,380	1,040	1.14%
32.-	SAN JOSE TEACALCO	130,086	128,622	1,464	1.14%
33.-	SAN JUAN HUACTZINCO	169,195	167,291	1,904	1.14%
34.-	SAN LORENZO AXOCOMANITLA	148,091	146,424	1,667	1.14%
35.-	SAN LUCAS TECOPILCO	141,849	140,253	1,596	1.14%
36.-	SAN PABLO DEL MONTE	1,154,892	1,141,894	12,998	1.14%
37.-	SANTA ANA NOPALUCAN	257,786	254,885	2,901	1.14%
38.-	SANTA APOLONIA TEACALCO	247,084	244,304	2,781	1.14%
39.-	SANTA CATARINA AYOMETLA	194,351	192,164	2,187	1.14%
40.-	SANTA CRUZ QUILEHTLA	232,876	230,255	2,621	1.14%
41.-	SANTA CRUZ TLAXCALA	385,608	381,268	4,340	1.14%
42.-	SANTA ISABEL XILOXOTLA	145,906	144,264	1,642	1.14%
43.-	TENANCINGO	270,975	267,925	3,050	1.14%
44.-	TEOLOCHOLCO	414,059	409,399	4,660	1.14%
45.-	TEPETITLA DE LARDIZABAL	361,486	357,417	4,068	1.14%
46.-	TEPEYANCO	242,406	239,678	2,728	1.14%
47.-	TERRENATE	407,189	402,606	4,583	1.14%
48.-	TETLA DE LA SOLIDARIDAD	566,136	559,765	6,372	1.14%
49.-	TETLATLAHUCA	230,447	227,853	2,594	1.14%
50.-	TLAXCALA	1,873,709	1,852,621	21,088	1.14%
51.-	TLAXCO	657,394	649,995	7,399	1.14%
52.-	TOCATLAN	147,890	146,225	1,664	1.14%
53.-	TOTOLAC	373,793	369,586	4,207	1.14%
54.-	TZOMPANTEPEC	279,179	276,037	3,142	1.14%
55.-	XALOZTOC	408,109	403,516	4,593	1.14%
56.-	XALTOCAN	175,832	173,853	1,979	1.14%
57.-	XICOHTZINCO	256,070	253,189	2,882	1.14%
58.-	YAHOQUEMEHCAN	661,814	654,365	7,448	1.14%
59.-	ZACATELCO	686,323	678,599	7,724	1.14%
60.-	ZITLALTEPEC DE T. S. S.	188,475	186,354	2,121	1.14%
TOTAL		24,479,545	24,204,037	275,507	1.14%


 DETERMINACIÓN DE PARTICIPACION DE INGRESO POR GASOLINAS Y DIESEL ENERO-MARZO DE 2019			
PARTICIPACIONES FEDERALES	INGRESOS ENE-MAR 2019	PORCENTAJE A REPARTIR	A MUNICIPIOS
GASOLINAS Y DIESEL	47,082,359	20.00%	9,416,472
TOTAL	47,082,359		9,416,472



		DETERMINACIÓN EN BASE A POBLACIÓN (I) DISTRIBUCIÓN DE GASOLINAS Y DIESEL 9,416,472 70% 6,591,530 ENERO MARZO DE 2019			
NO.	MUNICIPIO	POBLACION INTERCENSAL 2015	% DE DISTRIBUCIÓN	MONTO A DISTRIBUIR	MONTO PARTICIPABLE
1.-	ACUAMANALA DE M. H.	5,925	0.465492%	6,591,530	30,683
2.-	ATLTZAYANCA	17,173	1.349180%	6,591,530	88,932
3.-	AMAXAC DE GRO.	11,144	0.875518%	6,591,530	57,710
4.-	APETATITLAN DE A. C.	15,271	1.199751%	6,591,530	79,082
5.-	ARIZACO	78,624	6.177019%	6,591,530	407,160
6.-	ATLANGATEPEC	6,597	0.518287%	6,591,530	34,163
7.-	BENITO JUAREZ	6,038	0.474370%	6,591,530	31,268
8.-	CALPULALPAN	48,385	3.801321%	6,591,530	250,565
9.-	CHIAUTEMPAN	70,011	5.500347%	6,591,530	362,557
10.-	CONTLA DE J. C.	38,330	3.011360%	6,591,530	198,495
11.-	CUAPIAXTLA	15,337	1.204937%	6,591,530	79,424
12.-	CUAXOMULCO	5,272	0.414190%	6,591,530	27,301
13.-	EL CARMEN TEQUEXQUITLA	17,259	1.355937%	6,591,530	89,377
14.-	EMILIANO ZAPATA	4,561	0.358331%	6,591,530	23,619
15.-	ESPAÑITA	8,668	0.680993%	6,591,530	44,888
16.-	HUAMANTLA	92,887	7.297578%	6,591,530	481,022
17.-	HUEYOTLIPAN	14,575	1.145071%	6,591,530	75,478
18.-	IXTACUIXTLA DE M. M.	38,324	3.010888%	6,591,530	198,464
19.-	IXTENCO	7,080	0.556233%	6,591,530	36,664
20.-	LA MAGDALENA TLALTELUICO	18,873	1.482739%	6,591,530	97,735
21.-	LAZARO CARDENAS	3,103	0.243784%	6,591,530	16,069
22.-	MAZA TECOCHCO DE J. M. M.	10,901	0.856427%	6,591,530	56,452
23.-	MUÑOZ DE D. A.	4,679	0.367601%	6,591,530	24,231
24.-	NANACAMILPA DE M. A.	18,115	1.423188%	6,591,530	93,810
25.-	NATIVITAS	25,053	1.968265%	6,591,530	129,739
26.-	PANOTLA	27,154	2.133328%	6,591,530	140,619
27.-	PAPALOTLA DE X.	30,364	2.385518%	6,591,530	157,242
28.-	SANCTORUM DE L. C.	9,490	0.745573%	6,591,530	49,145
29.-	SAN DAMIAN TEXOLOC	5,569	0.437523%	6,591,530	28,839
30.-	SAN FCO. TETLANOHCAN	10,910	0.857134%	6,591,530	56,498
31.-	SAN JERONIMO ZACUALPAN	3,767	0.295951%	6,591,530	19,508
32.-	SAN JOSE TEACALCO	5,923	0.465335%	6,591,530	30,673
33.-	SAN JUAN HUACTZINCO	7,511	0.590094%	6,591,530	38,896
34.-	SAN LORENZO AXOCOMANITLA	5,618	0.441373%	6,591,530	29,093
35.-	SAN LUCAS TECOPILCO	3,131	0.245984%	6,591,530	16,214
36.-	SAN PABLO DEL MONTE	77,242	6.068443%	6,591,530	400,003
37.-	SANTA ANA NOPALUCAN	7,773	0.610678%	6,591,530	40,253
38.-	SANTA APOLONIA TEACALCO	4,559	0.358173%	6,591,530	23,609
39.-	SANTA CATERINA AYOMETLA	8,817	0.692699%	6,591,530	45,659
40.-	SANTA CRUZ QUILEHTLA	7,169	0.563226%	6,591,530	37,125
41.-	SANTA CRUZ TLAXCALA	20,242	1.590293%	6,591,530	104,825
42.-	SANTA ISABEL XILOXOTLA	4,992	0.392192%	6,591,530	25,851
43.-	TENANCINGO	12,834	1.008291%	6,591,530	66,462
44.-	TEOLOCHOLCO	24,380	1.915391%	6,591,530	126,254
45.-	TEPETITLA DE LARDIZABAL	21,060	1.654559%	6,591,530	109,061
46.-	TEPEYANCO	12,047	0.946461%	6,591,530	62,386
47.-	TERRENATE	14,746	1.158505%	6,591,530	76,363
48.-	TETLA DE LA SOLIDARIDAD	32,613	2.562209%	6,591,530	168,889
49.-	TETLA TLAHUCA	13,414	1.053858%	6,591,530	69,465
50.-	TLAXCALA	95,051	7.467590%	6,591,530	492,228
51.-	TLAXCO	42,536	3.341800%	6,591,530	220,276
52.-	TOCATLAN	5,843	0.459050%	6,591,530	30,258
53.-	TOTOLAC	21,814	1.713796%	6,591,530	112,965
54.-	TZOMPANTEPEC	16,359	1.285229%	6,591,530	84,716
55.-	XALOZTOC	23,905	1.878073%	6,591,530	123,794
56.-	XALTOCAN	10,263	0.806303%	6,591,530	53,148
57.-	XICOHTZINCO	13,629	1.070749%	6,591,530	70,579
58.-	YAHQUEMEHCAN	38,296	3.008688%	6,591,530	198,319
59.-	ZACATELCO	42,686	3.353585%	6,591,530	221,053
60.-	ZITLALTEPEC DE T. S. S.	8,955	0.703541%	6,591,530	46,374
TOTAL		1,272,847	100.000000%	0	6,591,530

 DETERMINACIÓN DEL FONDO RECAUDATORIO PREDIAL 10% (II)						
DISTRIBUCIÓN DE GASOLINAS Y DIESEL		ENERO - MARZO DE 2019		9,416,472	941,647	
NO.	MUNICIPIO	PREDIAL DE 2017 (A)	PREDIAL DE 2016 (B)	DINAMICA DE CRECIMIENTO C=(A/B)	FACTOR DE DISTRIBUCIÓN D=C/TOTAL C	PARTICIPACIÓN F=(D*G5)
1.-	ACUAMANALA DE M. H.	429,589	390,932	1.0989	1.177645%	11,089
2.-	ATLIZAYANCA	976,059	109,773	8.8916	9.528911%	89,729
3.-	AMAXAC DE GRO.	596,299	373,994	1.5944	1.708686%	16,090
4.-	APETATITLAN DE A. C.	1,841,193	1,334,975	1.3792	1.478049%	13,918
5.-	ARZACO	20,431,165	12,420,026	1.6450	1.762923%	16,601
6.-	ATLANGA TEPEC	279,455	153,922	1.8156	1.945693%	18,322
7.-	BENITO JUAREZ	121,220	85,246	1.4220	1.523923%	14,350
8.-	CALPULALPAN	3,170,932	2,506,601	1.2650	1.355703%	12,766
9.-	CHIAUTEMPAN	4,244,356	3,193,783	1.3289	1.424194%	13,411
10.-	CONTLA DE J. C.	772,866	486,132	1.5898	1.703777%	16,044
11.-	CUAHAXTLA	374,681	377,438	0.9927	1.063846%	10,018
12.-	CUAXOMULCO	276,101	141,745	1.9479	2.087483%	19,657
13.-	EL CARMEN TEQUEXQUITLA	755,016	565,994	1.3340	1.429575%	13,462
14.-	EMILIANO ZAPATA	87,918	73,373	1.1982	1.284116%	12,092
15.-	ESPAÑITA	336,593	71,536	4.7052	5.042468%	47,482
16.-	HUAMANTLA	6,016,547	4,995,075	1.2045	1.290827%	12,155
17.-	HUEYOTLIPAN	366,079	361,620	1.0123	1.084888%	10,216
18.-	IXTACUXTLA DE M. M.	1,698,258	1,644,268	1.0328	1.106863%	10,423
19.-	IXTENCO	217,124	184,376	1.1776	1.262022%	11,884
20.-	LA MAGDALENA TLATELULCO	879,132	594,708	1.4783	1.584211%	14,918
21.-	LAZARO CARDENAS	71,873	29,073	2.4722	2.649391%	24,948
22.-	MAZATECOCHCO DE J. M. M.	228,010	144,602	1.5768	1.689827%	15,912
23.-	MUÑOZ DE D. A.	122,938	147,451	0.8338	0.893511%	8,414
24.-	NANACAMILPA DE M. A.	1,241,266	865,247	1.4346	1.537402%	14,477
25.-	NAHVIATAS	436,505	296,057	1.4744	1.580071%	14,879
26.-	PANOTLA	1,562,542	845,328	1.8484	1.980931%	18,653
27.-	PAPALOTLA DE X.	3,311,590	2,661,105	1.2444	1.333636%	12,558
28.-	SANCTORUM DE L. C.	445,172	381,281	1.1676	1.251254%	11,782
29.-	SAN DAMIAN TEXOLOC	117,218	57,708	2.0312	2.176835%	20,498
30.-	SAN FCO. TETLANOHCAN	128,263	100,034	1.2822	1.374101%	12,939
31.-	SAN JERONIMO ZACUALPAN	59,797	70,203	0.8518	0.912817%	8,596
32.-	SAN JOSE TEACALCO	72,137	71,872	1.0037	1.075625%	10,129
33.-	SAN JUAN HUACTZINCO	149,213	94,542	1.5783	1.691400%	15,927
34.-	SAN LORENZO AXOCOMANITLA	124,260	77,795	1.5973	1.711758%	16,119
35.-	SAN LUCAS TECORLCO	151,056	83,134	1.8170	1.947251%	18,336
36.-	SAN PABLO DEL MONTE	1,045,845	1,108,319	0.9436	1.011266%	9,523
37.-	SANTA ANA NOPALUCAN	114,556	45,420	2.5221	2.702895%	25,452
38.-	SANTA APOLONIA TEACALCO	47,768	23,198	2.0591	2.206730%	20,780
39.-	SANTA CATARINA AYOMETLA	174,253	106,443	1.6371	1.754384%	16,520
40.-	SANTA CRUZ QUILEHTLA	225,926	113,640	1.9881	2.130589%	20,063
41.-	SANTA CRUZ TLAXCALA	1,778,009	1,258,223	1.4131	1.514394%	14,260
42.-	SANTA ISABEL XILOXOXTLA	310,288	341,104	0.9097	0.974855%	9,180
43.-	TENANCOINGO	419,050	202,563	2.0687	2.217020%	20,877
44.-	TEOLOCHOLCO	1,039,458	951,959	1.0919	1.170176%	11,019
45.-	TEPETITLA DE LA RDZABAL	545,378	317,052	1.7202	1.843443%	17,359
46.-	TEPEYANCO	446,388	389,526	1.1460	1.228113%	11,564
47.-	TERRENA TE	355,190	146,566	2.4234	2.597109%	24,456
48.-	TETLA DE LA SOLIDARIDAD	5,001,754	4,468,483	1.1193	1.199568%	11,296
49.-	TETLA TLAHUCA	79,123	72,776	1.0872	1.165146%	10,972
50.-	TLAXCALA	19,578,223	18,671,125	1.0486	1.123739%	10,582
51.-	TLAXCO	1,437,604	1,109,618	1.2956	1.388445%	13,074
52.-	TOCATLÁN	167,897	177,274	0.9471	1.014985%	9,558
53.-	TOTOLAC	1,735,167	1,712,104	1.0135	1.086110%	10,227
54.-	TZOMPANTEPEC	692,677	628,801	1.1016	1.180539%	11,117
55.-	XALOZTOC	1,735,167	1,812,370	0.9574	1.026023%	9,662
56.-	XALTOCAN	707,313	1,149,815	0.6152	0.659244%	6,208
57.-	XICOHTZINCO	1,305,279	1,275,454	1.0234	1.096734%	10,327
58.-	YAHUQUEMEHCAN	3,952,264	3,129,682	1.2628	1.353345%	12,744
59.-	ZACA TELCO	1,463,839	2,348,003	0.6234	0.668124%	6,291
60.-	ZITLALTEPEC DE T. S. S.	280,916	290,755	0.9662	1.035409%	9,750
TOTALES		96,731,750	77,841,219	93.3120	100.000000%	941,647

 DETERMINACIÓN DEL FONDO NIVEL PREDIAL 5% (III) DISTRIBUCIÓN DE GASOLINAS Y DIESEL					
				9,416,472	470,824
ENERO - MARZO DE 2019					
NO.	MUNICIPIO	PREDIAL DE 2017 (A)	DINAMICA DE CRECIMIENTO B=(A/A)	FACTOR DE DISTRIBUCIÓN C=B/TOTALB	PARTICIPACIÓN D=C*F5
1.-	ACUAMANALA DE M. H.	429,589	0.0044	0.444103%	2,091
2.-	ATLTZAYANCA	976,059	0.0101	1.009037%	4,751
3.-	AMAXAC DE GRO.	596,299	0.0062	0.616445%	2,902
4.-	APETATITLAN DE A. C.	1,841,193	0.0190	1.903400%	8,962
5.-	APIZACO	20,431,165	0.2112	21.121468%	99,445
6.-	ATLANGATEPEC	279,455	0.0029	0.288897%	1,360
7.-	BENITO JUAREZ	121,220	0.0013	0.125316%	590
8.-	CALPULALPAN	3,170,932	0.0328	3.278068%	15,434
9.-	CHIAUTEMPAN	4,244,356	0.0439	4.387758%	20,659
10.-	CONTLA DE J. C.	772,866	0.0080	0.798979%	3,762
11.-	CUAPAXTLA	374,681	0.0039	0.387340%	1,824
12.-	CUAXOMULCO	276,101	0.0029	0.285430%	1,344
13.-	EL CARMEN TEQUEXQUITLA	755,016	0.0078	0.780526%	3,675
14.-	EMILIANO ZAPATA	87,918	0.0009	0.090888%	428
15.-	ESPAÑITA	336,593	0.0035	0.347965%	1,638
16.-	HUAMANTLA	6,016,547	0.0622	6.219826%	29,284
17.-	HUEYOTLIPAN	366,079	0.0038	0.378448%	1,782
18.-	IXTACUIXTLA DE M. M.	1,698,258	0.0176	1.755637%	8,266
19.-	IXTENCO	217,124	0.0022	0.224460%	1,057
20.-	LA MAGDALENA TLALTELULCO	879,132	0.0091	0.908835%	4,279
21.-	LAZARO CARDENAS	71,873	0.0007	0.074301%	350
22.-	MAZA TECOCHCO DE J. M. M.	228,010	0.0024	0.235714%	1,110
23.-	MUÑOZ DE D. A.	122,938	0.0013	0.127092%	598
24.-	NANACAMILPA DE M. A.	1,241,266	0.0128	1.283204%	6,042
25.-	NATMITAS	436,505	0.0045	0.451253%	2,125
26.-	PANOTLA	1,562,542	0.0162	1.615336%	7,605
27.-	PAPALOTLA DE X.	3,311,590	0.0342	3.423478%	16,119
28.-	SANCTORUM DEL. C.	445,172	0.0046	0.460213%	2,167
29.-	SAN DAMIAN TEXOLOC	117,218	0.0012	0.121179%	571
30.-	SAN FCO. TETLAÑOHCAN	128,263	0.0013	0.132597%	624
31.-	SAN JERONIMO ZACUALPAN	59,797	0.0006	0.061817%	291
32.-	SAN JOSE TEACALCO	72,137	0.0007	0.074574%	351
33.-	SAN JUAN HUACTZINCO	149,213	0.0015	0.154254%	726
34.-	SAN LORENZO AXOCOMANITLA	124,260	0.0013	0.128458%	605
35.-	SAN LUCAS TECOPLCO	151,056	0.0016	0.156160%	735
36.-	SAN PABLO DEL MONTE	1,045,845	0.0108	1.081181%	5,090
37.-	SANTA ANA NOPALUCAN	114,556	0.0012	0.118426%	558
38.-	SANTA APOLONIA TEACALCO	47,768	0.0005	0.049382%	233
39.-	SANTA CATARINA AYOMETLA	174,253	0.0018	0.180140%	848
40.-	SANTA CRUZ QUILEHTLA	225,926	0.0023	0.233559%	1,100
41.-	SANTA CRUZ TLAXCALA	1,778,009	0.0184	1.838082%	8,654
42.-	SANTA ISABEL XILOXOXTLA	310,288	0.0032	0.320771%	1,510
43.-	TENANCINGO	419,050	0.0043	0.433208%	2,040
44.-	TEOLOCHOLCO	1,039,458	0.0107	1.074578%	5,059
45.-	TEPETITLA DE LARDIZABAL	545,378	0.0056	0.563805%	2,655
46.-	TEPEYANCO	446,388	0.0046	0.461470%	2,173
47.-	TERRENALE	355,190	0.0037	0.367191%	1,729
48.-	TETLA DE LA SOLIDARIDAD	5,001,754	0.0517	5.170747%	24,345
49.-	TETLAHLAHCUA	79,123	0.0008	0.081796%	385
50.-	TLAXCALA	19,578,223	0.2024	20.239707%	95,293
51.-	TLAXCO	1,437,604	0.0149	1.486176%	6,997
52.-	TOCATLÁN	167,897	0.0017	0.173569%	817
53.-	TOTOLAC	1,735,167	0.0179	1.793792%	8,446
54.-	TZOMPANTEPEC	692,677	0.0072	0.716080%	3,371
55.-	XALOZTOC	1,735,167	0.0179	1.793792%	8,446
56.-	XALTOCAN	707,313	0.0073	0.731211%	3,443
57.-	XICOHTZINCO	1,305,279	0.0135	1.349380%	6,353
58.-	YAUHQUEMEHCAN	3,952,264	0.0409	4.085798%	19,237
59.-	ZACATELCO	1,463,839	0.0151	1.513297%	7,125
60.-	ZITLALTEPEC DE T. S. S.	280,916	0.0029	0.290407%	1,367
TOTALES		96,731,750	1.0000	100.000000%	470,824



 DETERMINACIÓN DEL FONDO RECAUDATORIO AGUA 10% (IV) DISTRIBUCIÓN DE GASOLINAS Y DIESEL						9,416,472	941,647
ENERO - MARZO DE 2019							
NO.	MUNICIPIO	DERECHOS DE AGUA 2017 (A)	DERECHOS DE AGUA 2016 (B)	DINAMICA DE CRECIMIENTO C=(A/B)	FACTOR DE DISTRIBUCIÓN D=C/TOTAL C	PARTICIPACIÓN F=(D*G5)	
1.-	ACUAMANALA DE M. H.	94,088	50,016	1.8812	2.059485%	19,393	
2.-	ATLTZAYANCA	362,219	430,387	0.8416	0.921394%	8,676	
3.-	AMAXAC DE GRO.	604,125	512,455	1.1789	1.290638%	12,153	
4.-	APETATITLAN DE A. C.	2,483,346	1,201,594	2.0667	2.262626%	21,306	
5.-	APZACO	30,927,775	28,768,593	1.0751	1.176965%	11,083	
6.-	ATLANGATEPEC	204,751	273,040	0.7499	0.820981%	7,731	
7.-	BENITO JUAREZ	476,055	492,578	0.9665	1.058073%	9,963	
8.-	CALPULALPAN	8,126,220	8,220,521	0.9885	1.082238%	10,191	
9.-	CHIAUTEMPAN	13,446,658	12,977,078	1.0362	1.134412%	10,682	
10.-	CONTLA DE J. C.	939,723	520,913	1.8040	1.975004%	18,598	
11.-	CUAPIXTLA	680,250	740,190	0.9190	1.006140%	9,474	
12.-	CUAXOMULCO	769,105	218,330	3.5227	3.856607%	36,316	
13.-	EL CARMEN TEQUEXQUITLA	713,232	399,159	1.7868	1.956223%	18,421	
14.-	EMILIANO ZAPATA	194,768	167,575	1.1623	1.272450%	11,982	
15.-	ESPAÑITA	999,676	848,695	1.1779	1.289558%	12,143	
16.-	HUAMANTLA	24,062,118	16,736,620	1.4377	1.573981%	14,821	
17.-	HUEYOTLIPAN	2,175,933	1,359,581	1.6004	1.752161%	16,499	
18.-	IXTACUIXTLA DE M. M.	301,480	301,480	1.0000	1.094796%	10,309	
19.-	IXTENCO	1,266,681	1,486,228	0.8523	0.933073%	8,786	
20.-	LA MAGDALENA TLALTELULCO	1,029,941	689,365	1.4940	1.635674%	15,402	
21.-	LAZARO CARDENAS	190,809	112,905	1.6900	1.850206%	17,422	
22.-	MAZATECOCHCO DE J. M. M.	778,713	402,693	1.9338	2.117077%	19,935	
23.-	MUNOZ DE D. A.	136,760	365,462	0.3742	0.409685%	3,858	
24.-	NANACAMILPA DE M. A.	3,554,946	2,020,499	1.7594	1.926228%	18,138	
25.-	NATIVITAS	1,022,015	142,082	7.1931	7.875019%	74,155	
26.-	PANOTLA	1,462,819	820,665	1.7825	1.951453%	18,376	
27.-	PAPALOTLA DE X.	977,204	973,449	1.0039	1.099020%	10,349	
28.-	SANCTORUM DE L. C.	402,227	332,945	1.2081	1.322611%	12,454	
29.-	SAN DAMIAN TEXOLOCO	554,791	514,056	1.0792	1.181551%	11,126	
30.-	SAN FCO. TETLANOHCAN	938,104	953,365	0.9840	1.077272%	10,144	
31.-	SAN JERONIMO ZACUALPAN	210,450	329,806	0.6381	0.698592%	6,578	
32.-	SAN JOSE TEACALCO	495,498	678,823	0.7299	0.799133%	7,525	
33.-	SAN JUAN HUACTZINCO	325,825	388,845	0.8379	0.917363%	8,638	
34.-	SAN LORENZO AXOCOMANITLA	196,840	191,300	1.0290	1.126502%	10,608	
35.-	SAN LUCAS TECOPILCO	339,435	190,740	1.7796	1.948266%	18,346	
36.-	SAN PABLO DEL MONTE	5,982,649	4,678,326	1.2788	1.400027%	13,183	
37.-	SANTA ANA NOPALUCAN	374,615	121,180	3.0914	3.384446%	31,870	
38.-	SANTA APOLONIA TEACALCO	701,600	149,147	4.7041	5.150014%	48,495	
39.-	SANTA CATARINA AYOMETLA	260,485	243,755	1.0686	1.169935%	11,017	
40.-	SANTA CRUZ QUILEHTLA	464,592	159,573	2.9115	3.187477%	30,015	
41.-	SANTA CRUZ TLAXCALA	542,823	293,000	1.8526	2.028262%	19,099	
42.-	SANTA ISABEL XILOXOXTLA	801,542	475,444	1.6859	1.845697%	17,380	
43.-	TENANCINGO	472,790	359,520	1.3151	1.439722%	13,557	
44.-	TEOLOCHOLCO	1,507,481	1,214,310	1.2414	1.359113%	12,798	
45.-	TEPETITLA DEL LARDIZABAL	506,685	608,479	0.8327	0.911645%	8,584	
46.-	TEPEYANCO	284,184	179,288	1.5851	1.735329%	16,341	
47.-	TERRENATE	715,567	141,544	5.0554	5.534676%	52,117	
48.-	TETLA DE LA SOLIDARIDAD	1,546,316	1,772,654	0.8723	0.955010%	8,993	
49.-	TETLA TLAHUCA	432,960	672,936	0.6434	0.704381%	6,633	
50.-	TLAXCALA	41,151,201	44,625,525	0.9221	1.009561%	9,507	
51.-	TLAXCO	1,157,244	1,276,158	0.9068	0.992782%	9,349	
52.-	TOCATLÁN	264,151	175,362	1.5063	1.649112%	15,529	
53.-	TOTOLAC	931,276	1,001,432	0.9299	1.018099%	9,587	
54.-	TZOMPANTEPEC	811,949	1,405,779	0.5776	0.632332%	5,954	
55.-	XALOZTOC	1,245,689	1,101,341	1.1311	1.238287%	11,660	
56.-	XALTOCAN	444,679	1,267,775	0.3508	0.384005%	3,616	
57.-	XICOHTZINCO	814,332	932,416	0.8734	0.956148%	9,004	
58.-	YAUHQUEMEHCAN	3,143,358	2,072,467	1.5167	1.660503%	15,636	
59.-	ZACATELCO	5,092,784	3,379,735	1.5069	1.649704%	15,534	
60.-	ZITLALTEPEC DE T. S. S.	145,960	103,010	1.4170	1.551276%	14,608	
TOTALES		171,241,489	153,222,184	91.3412	100.000000%	941,647	


 DETERMINACIÓN DEL FONDO NIVEL AGUA 5% (V) DISTRIBUCIÓN DE GASOLINAS Y DIESEL		9,416,472		470,824	
ENERO - MARZO DE 2019					
NO.	MUNICIPIO	DERECHOS DE AGUA 2017 (A)	DINAMICA DE CRECIMIENTO B=(A/A)	FACTOR DE DISTRIBUCIÓN C=B/TOTALB	PARTICIPACIÓN D=C*F5
1.-	ACUAMANALA DE M. H.	94,088	0.0005	0.054945%	259
2.-	ATLTZAYANCA	362,219	0.0021	0.211525%	996
3.-	AMAXAC DE GRO.	604,125	0.0035	0.352791%	1,661
4.-	APETATITLAN DE A. C.	2,483,346	0.0145	1.450201%	6,828
5.-	APIZACO	30,927,775	0.1806	18.060912%	85,035
6.-	ATLANGATEPEC	204,751	0.0012	0.119569%	563
7.-	BENITO JUAREZ	476,055	0.0028	0.278002%	1,309
8.-	CALPULALPAN	8,126,220	0.0475	4.745474%	22,543
9.-	CHIAUTEMPAN	13,446,658	0.0785	7.852453%	36,971
10.-	CONTLA DE J. C.	939,723	0.0055	0.548771%	2,584
11.-	CUAPAXTLA	680,250	0.0040	0.397246%	1,870
12.-	CUAXOMULCO	769,105	0.0045	0.449134%	2,115
13.-	EL CARMEN TEQUEXQUITLA	713,232	0.0042	0.416507%	1,961
14.-	EMILIANO ZAPATA	194,768	0.0011	0.113738%	536
15.-	ESPAÑITA	999,676	0.0058	0.583781%	2,749
16.-	HUAMANTLA	24,062,118	0.1405	14.051570%	66,158
17.-	HUEY OTLIPAN	2,175,933	0.0127	1.270681%	5,983
18.-	IXTACUIXTLA DE M. M.	301,480	0.0018	0.176055%	829
19.-	IXTENCÓ	1,266,681	0.0074	0.739705%	3,483
20.-	LA MAGDALENA TLALTELULCO	1,029,941	0.0060	0.601455%	2,832
21.-	LAZARO CARDENAS	190,809	0.0011	0.111427%	525
22.-	MAZATECOCHCO DE J. M. M.	778,713	0.0045	0.454746%	2,141
23.-	MUÑOZ DE D. A.	136,760	0.0008	0.079864%	376
24.-	NANACAMILPA DE M. A.	3,554,946	0.0208	2.075984%	9,774
25.-	NATIVITAS	1,022,015	0.0060	0.596827%	2,810
26.-	PANOTLA	1,462,819	0.0085	0.854243%	4,022
27.-	PAPALOTLA DE X.	977,204	0.0057	0.570658%	2,687
28.-	SANCTORUM DE L. C.	402,227	0.0023	0.234889%	1,106
29.-	SAN DAMIAN TEXOLOC	554,791	0.0032	0.323982%	1,525
30.-	SAN FCO. TETLANOHCAN	938,104	0.0055	0.547825%	2,579
31.-	SAN JERONIMO ZACUALPAN	210,450	0.0012	0.122897%	579
32.-	SAN JOSE TEACALCO	495,498	0.0029	0.289356%	1,362
33.-	SAN JUAN HUACTZINCO	325,825	0.0019	0.190272%	896
34.-	SAN LORENZO AXOCOMANITLA	196,840	0.0011	0.114949%	541
35.-	SAN LUCAS TECOPILCO	339,435	0.0020	0.198220%	933
36.-	SAN PABLO DEL MONTE	5,982,649	0.0349	3.493691%	16,449
37.-	SANTA ANA NOPALUCAN	374,615	0.0022	0.218764%	1,030
38.-	SANTA APOLONIA TEACALCO	701,600	0.0041	0.409714%	1,929
39.-	SANTA CATARINA AYOMETLA	260,485	0.0015	0.152115%	716
40.-	SANTA CRUZ QUILEHTLA	464,592	0.0027	0.271308%	1,277
41.-	SANTA CRUZ TLAXCALA	542,823	0.0032	0.316993%	1,492
42.-	SANTA ISABEL XILOXOXTLA	801,542	0.0047	0.468077%	2,204
43.-	TENANCINGO	472,790	0.0028	0.276095%	1,300
44.-	TEOLOCHOLCO	1,507,481	0.0088	0.880325%	4,145
45.-	TEPETITLA DE LARDIZABAL	506,685	0.0030	0.295889%	1,393
46.-	TEPEYANCO	284,184	0.0017	0.165955%	781
47.-	TERRENATE	715,567	0.0042	0.417870%	1,967
48.-	TETLA DE LA SOLIDARIDAD	1,546,316	0.0090	0.903003%	4,252
49.-	TETLATLAHUCA	432,960	0.0025	0.252836%	1,190
50.-	TLAXCALA	41,151,201	0.2403	24.031093%	113,144
51.-	TLAXCO	1,157,244	0.0068	0.675797%	3,182
52.-	TOCATLÁN	264,151	0.0015	0.154256%	726
53.-	TOTOLAC	931,276	0.0054	0.543838%	2,561
54.-	TZOMPANTEPEC	811,949	0.0047	0.474154%	2,232
55.-	XALOZTOC	1,245,689	0.0073	0.727446%	3,425
56.-	XALTOCAN	444,679	0.0026	0.259679%	1,223
57.-	XICOHTZINCO	814,332	0.0048	0.475546%	2,239
58.-	YAUHQUEMEHCAN	3,143,358	0.0184	1.835629%	8,643
59.-	ZACATELCO	5,092,784	0.0297	2.974036%	14,002
60.-	ZITLALTEPEC DE T. S. S.	145,960	0.0009	0.085237%	401
TOTALES		171,241,489	1.0000	100.000000%	470,824

		TOTAL GASOLINAS Y DIESEL					
ENERO - MARZO DE 2019							
	MUNICIPIO	PARTICIPACIÓN FONDO I (A)	PARTICIPACIÓN FONDO II (B)	PARTICIPACIÓN FONDO III (C)	PARTICIPACIÓN FONDO IV (D)	PARTICIPACIÓN FONDO V (E)	TOTAL A DISTRIB. DE ENE-MAR 2019
1.-	ACUAMANALA DE M. H.	30,683	11,089	2,091	19,393	259	63,515
2.-	ATLTZAYANCA	88,932	89,729	4,751	8,676	996	193,083
3.-	AMAXAC DE GRO.	57,710	16,090	2,902	12,153	1,661	90,516
4.-	APETA TITLAN DE A. C.	79,082	13,918	8,962	21,306	6,828	130,095
5.-	APZACO	407,160	16,601	99,445	11,083	85,035	619,323
6.-	ATLANGATEPEC	34,163	18,322	1,360	7,731	563	62,139
7.-	BENITO JUAREZ	31,268	14,350	590	9,963	1,309	57,480
8.-	CALPULALPAN	250,565	12,766	15,434	10,191	22,343	311,299
9.-	CHIAUTEMPAN	362,557	13,411	20,659	10,682	36,971	444,280
10.-	CONTLA DE J. C.	198,495	16,044	3,762	18,598	2,584	239,481
11.-	CUAUIXTLA	79,424	10,018	1,824	9,474	1,870	102,610
12.-	CUAXOMULCO	27,301	19,657	1,344	36,316	2,115	86,732
13.-	EL CARMEN TEQUEXQUITLA	89,377	13,462	3,675	18,421	1,961	126,895
14.-	EMILIANO ZAPATA	23,619	12,092	428	11,982	536	48,657
15.-	ESPAÑITA	44,888	47,482	1,638	12,143	2,749	108,900
16.-	HUAMANTLA	481,022	12,155	29,284	14,821	66,158	603,441
17.-	HUEYOTLIPAN	75,478	10,216	1,782	16,499	5,983	109,957
18.-	IXTACUIXTLA DE M. M.	198,464	10,423	8,266	10,309	829	228,290
19.-	IXTENCO	36,664	11,884	1,057	8,786	3,483	61,874
20.-	LA MAGDALENA TLATELULCO	97,735	14,918	4,279	15,402	2,832	135,166
21.-	LAZARO CARDENAS	16,069	24,948	350	17,422	525	59,314
22.-	MAZATECOCHCO DE J. M. M.	56,452	15,912	1,110	19,935	2,141	95,550
23.-	MUÑOZ DE D. A.	24,231	8,414	598	3,858	376	37,476
24.-	NANACAMILPA DE M. A.	93,810	14,477	6,042	18,138	9,774	142,241
25.-	NATIVITAS	129,739	14,879	2,125	74,155	2,810	223,707
26.-	PANOTLA	140,619	18,653	7,605	18,376	4,022	189,275
27.-	PAPALOTLA DE X.	157,242	12,558	16,119	10,349	2,687	198,955
28.-	SANCTORUM DEL C.	49,145	11,782	2,167	12,454	1,106	76,654
29.-	SANDAMAN TEXOLOC	28,839	20,498	571	11,126	1,525	62,560
30.-	SAN FCO TETLANOHCAN	56,498	12,939	624	10,144	2,579	82,785
31.-	SAN JERONIMO ZACUALPAN	19,508	8,596	291	6,578	579	35,551
32.-	SAN JOSE TEACALCO	30,673	10,129	351	7,525	1,362	50,040
33.-	SAN JUAN HUACZINCO	38,896	15,927	726	8,638	896	65,084
34.-	SAN LORENZO AXOCOMANITLA	29,093	16,119	605	10,608	541	56,966
35.-	SAN LUCAS TECOPILCO	16,214	18,336	735	18,346	933	54,565
36.-	SAN PABLO DEL MONTE	400,003	9,523	5,090	13,183	16,449	444,249
37.-	SANTA ANA NOPALUCAN	40,253	25,452	558	31,870	1,030	99,162
38.-	SANTA APOLONA TEACALCO	23,609	20,780	233	48,495	1,929	95,045
39.-	SANTA CATARINA AYOMETLA	45,659	16,520	848	11,017	716	74,761
40.-	SANTA CRUZ QUILEHTLA	37,125	20,063	1,100	30,015	1,277	89,580
41.-	SANTA CRUZ TLAXCALA	104,825	14,260	8,654	19,099	1,492	148,331
42.-	SANTA ISABEL XILOXOXTLA	25,851	9,180	1,510	17,380	2,204	56,125
43.-	TENANCONGO	66,462	20,877	2,040	13,557	1,300	104,235
44.-	TEOLOCHOLCO	126,254	11,019	5,059	12,798	4,145	159,275
45.-	TEPETITLA DE LARDIZABAL	109,061	17,359	2,655	8,584	1,393	139,052
46.-	TEPEYANCO	62,386	11,564	2,173	16,341	781	93,245
47.-	TERREÑATE	76,363	24,456	1,729	52,117	1,967	156,632
48.-	TETLA DE LA SOLIDARIDAD	168,889	11,296	24,345	8,993	4,252	217,774
49.-	TETLA TLAHUCA	69,465	10,972	385	6,633	1,190	88,645
50.-	TLAXCALA	492,228	10,582	95,293	9,507	113,144	720,754
51.-	TLAXCO	220,276	13,074	6,997	9,349	3,182	252,878
52.-	TOCATLÁN	30,258	9,558	817	15,529	726	56,888
53.-	TOTOLAC	112,965	10,227	8,446	9,587	2,561	143,786
54.-	TZOMPANTEPEC	84,716	11,117	3,371	5,954	2,232	107,391
55.-	XALOZTOC	123,794	9,662	8,446	11,660	3,425	156,986
56.-	XALTOCAN	53,148	6,208	3,443	3,616	1,223	67,637
57.-	XICOHTZINCO	70,579	10,327	6,353	9,004	2,239	98,502
58.-	YAUHQUEMEHCAN	198,319	12,744	19,237	15,636	8,643	254,578
59.-	ZACATELCO	221,053	6,291	7,125	15,534	14,002	264,006
60.-	ZITLALTEPEC DE T. S. S.	46,374	9,750	1,367	14,608	401	72,500
TOTAL:		6,591,530	941,647	470,824	941,647	470,824	9,416,472



TLX					
CONCILIACIÓN DE GASOLINAS Y DIESEL A MUNICIPIOS ENERO - MARZO 2019					
NO.	MUNICIPIO	TOTAL DE GASOLINAS Y DIESEL FORMULA	TOTAL DE GASOLINAS Y DIESEL CALENDARIO	AJUSTE ENE-MAR 2019	%
1.-	ACUAMANALA DE M. H.	63,515	60,502	3,013	4.98%
2.-	ATLTZAYANCA	193,083	183,923	9,160	4.98%
3.-	AMAXAC DE GRO.	90,516	86,222	4,294	4.98%
4.-	APETA TITLAN DE A. C.	130,095	123,924	6,172	4.98%
5.-	APIZACO	619,323	589,942	29,381	4.98%
6.-	ATLANGATEPEC	62,139	59,191	2,948	4.98%
7.-	BENITO JUAREZ	57,480	54,753	2,727	4.98%
8.-	CALPULALPAN	311,299	296,530	14,768	4.98%
9.-	CHIAÚTEMPAN	444,280	423,203	21,077	4.98%
10.-	CONTLA DE J. C.	239,481	228,120	11,361	4.98%
11.-	CUAPIXTLA	102,610	97,742	4,868	4.98%
12.-	CUAXOMULCO	86,732	82,618	4,115	4.98%
13.-	EL CARMEN TEQUEXQUITLA	126,895	120,875	6,020	4.98%
14.-	EMILIANO ZAPATA	48,657	46,348	2,308	4.98%
15.-	ESPAÑITA	108,900	103,734	5,166	4.98%
16.-	HUAMANTLA	603,441	574,813	28,628	4.98%
17.-	HUEY OTLIPAN	109,957	104,741	5,217	4.98%
18.-	IXTACUXTLA DE M. M.	228,290	217,460	10,830	4.98%
19.-	IXTENCO	61,874	58,938	2,935	4.98%
20.-	LA MAGDALENA TLALTELULCO	135,166	128,754	6,412	4.98%
21.-	LAZARO CARDENAS	59,314	56,500	2,814	4.98%
22.-	MAZATECOCHCO DE J. M. M.	95,550	91,017	4,533	4.98%
23.-	MUÑOZ DE D. A.	37,476	35,699	1,778	4.98%
24.-	NANACAMILPA DE M. A.	142,241	135,493	6,748	4.98%
25.-	NATIVITAS	223,707	213,094	10,613	4.98%
26.-	PANOTLA	189,275	180,296	8,979	4.98%
27.-	PAPALOTLA DE X.	198,955	189,516	9,439	4.98%
28.-	SANCTORUM DE L. C.	76,654	73,018	3,637	4.98%
29.-	SAN DAMIAN TEXOLOC	62,560	59,592	2,968	4.98%
30.-	SAN FCO. TETLANOHCAN	82,785	78,858	3,927	4.98%
31.-	SAN JERONIMO ZACUALPAN	35,551	33,865	1,687	4.98%
32.-	SAN JOSE TEACALCO	50,040	47,666	2,374	4.98%
33.-	SAN JUAN HUACTZINCO	65,084	61,996	3,088	4.98%
34.-	SAN LORENZO AXOCOMANITLA	56,966	54,263	2,703	4.98%
35.-	SAN LUCA S TECOPILO	54,565	51,976	2,589	4.98%
36.-	SAN PABLO DEL MONTE	444,249	423,173	21,076	4.98%
37.-	SANTA ANA NOPALUCAN	99,162	94,458	4,704	4.98%
38.-	SANTA APOLONIA TEACALCO	95,045	90,536	4,509	4.98%
39.-	SANTA CATARINA AYOMETLA	74,761	71,214	3,547	4.98%
40.-	SANTA CRUZ QUILEHTLA	89,580	85,330	4,250	4.98%
41.-	SANTA CRUZ TLAXCALA	148,331	141,294	7,037	4.98%
42.-	SANTA ISABEL XILOXOXTLA	56,125	53,463	2,663	4.98%
43.-	TENANCINGO	104,235	99,290	4,945	4.98%
44.-	TEOLOCHOLCO	159,275	151,719	7,556	4.98%
45.-	TEPETITLA DE LARDIZABAL	139,052	132,455	6,597	4.98%
46.-	TEPEYANCO	93,245	88,822	4,424	4.98%
47.-	TERRENATE	156,632	149,201	7,431	4.98%
48.-	TETLA DE LA SOLIDARIDAD	217,774	207,442	10,331	4.98%
49.-	TETLA TLAHUCA	88,645	84,440	4,205	4.98%
50.-	TLAXCALA	720,754	686,561	34,194	4.98%
51.-	TLAXCO	252,878	240,881	11,997	4.98%
52.-	TOCATLÁN	56,888	54,189	2,699	4.98%
53.-	TOTOLAC	143,786	136,964	6,821	4.98%
54.-	TZOMPANTEPEC	107,391	102,296	5,095	4.98%
55.-	XALOZTOC	156,986	149,539	7,448	4.98%
56.-	XALTOCAN	67,637	64,428	3,209	4.98%
57.-	XICOHTZINCO	98,502	93,829	4,673	4.98%
58.-	YAUHQUEMEHCAN	254,578	242,500	12,077	4.98%
59.-	ZACATELCO	264,006	251,481	12,525	4.98%
60.-	ZITLALTEPEC DE T. S. S.	72,500	69,061	3,440	4.98%
TOTAL		9,416,472	8,969,742	446,730	4.98%

SEXTO. De conformidad con el numeral 5, fracción III de los Lineamientos para la Publicación de la Información a que se refiere el artículo 6 de la Ley de Coordinación Fiscal, se da a conocer el resumen del ajuste trimestral de participaciones a municipios por el periodo enero-marzo de 2019, considerando las Participaciones Federales, Fondo de Compensación e Incentivo a la Venta Final de Gasolinas y Diésel, así como el Anexo VI de los Lineamientos, que contiene el total del ajuste de participaciones a municipios por el periodo enero-marzo de 2019.

 		CONCILIACION DE PARTICIPACIONES, FOCO Y GASOLINAS Y DIESEL A MUNICIPIOS ENE-MAR 2019			
NO.	MUNICIPIO	1ER AJUSTE TRIMESTRAL PARTICIPACIONES 2019	1ER AJUSTE TRIMESTRAL FOCO 2019	1ER AJUSTE TRIMESTRAL GASOLINAS Y DIESEL 2019	TOTAL PRIMER AJUSTE TRIMESTRAL 2019
1.-	ACUAMANALA DE M. H.	988,671	1,858	3,013	993,543
2.-	ATLTZAYANCA	2,955,530	5,649	9,160	2,970,339
3.-	AMAXAC DE GRO.	1,105,623	2,648	4,294	1,112,565
4.-	APETATITLAN DE A. C.	1,570,617	3,806	6,172	1,580,596
5.-	APIZACO	5,724,827	18,120	29,381	5,772,328
6.-	ATLANGATEPEC	871,797	1,818	2,948	876,563
7.-	BENITO JUAREZ	831,105	1,682	2,727	835,514
8.-	CALPULALPAN	2,288,197	9,108	14,768	2,312,073
9.-	CHIAUTEMPAN	3,052,678	12,999	21,077	3,086,754
10.-	CONTLA DE J. C.	1,821,380	7,007	11,361	1,839,748
11.-	CUAPIAXTLA	959,614	3,002	4,868	967,484
12.-	CUAXOMULCO	1,609,337	2,538	4,115	1,615,990
13.-	EL CARMEN TEQUEXQUITLA	1,341,795	3,713	6,020	1,351,527
14.-	EMILIANO ZAPATA	768,618	1,424	2,308	772,350
15.-	ESPAÑITA	1,806,936	3,186	5,166	1,815,289
16.-	HUAMANTLA	4,226,938	17,655	28,628	4,273,222
17.-	HUEYOTLIPAN	1,194,474	3,217	5,217	1,202,908
18.-	IXTACUIXTLA DE M. M.	1,524,053	6,679	10,830	1,541,563
19.-	IXTENCO	808,757	1,810	2,935	813,502
20.-	LA MAGDALENA TLALTELULCO	1,369,385	3,955	6,412	1,379,752
21.-	LAZARO CARDENAS	1,166,912	1,735	2,814	1,171,461
22.-	MAZATECOCHCO DE J. M. M.	1,258,692	2,796	4,533	1,266,020
23.-	MUÑOZ DE D. A.	480,586	1,096	1,778	483,460
24.-	NANACAMILPA DE M. A.	1,564,074	4,162	6,748	1,574,984
25.-	NATIVITAS	2,865,385	6,545	10,613	2,882,543
26.-	PANOTLA	1,768,074	5,538	8,979	1,782,591
27.-	PAPALOTLA DE X.	1,618,043	5,821	9,439	1,633,303
28.-	SANCTORUM DE L. C.	940,306	2,243	3,637	946,186
29.-	SAN DAMIAN TEXOLOC	996,263	1,830	2,968	1,001,061
30.-	SAN FCO. TETLANOHCAN	940,258	2,422	3,927	946,608
31.-	SAN JERONIMO ZACUALPAN	514,930	1,040	1,687	517,657
32.-	SAN JOSE TEACALCO	657,199	1,464	2,374	661,037
33.-	SAN JUAN HUACTZINCO	871,420	1,904	3,088	876,412
34.-	SAN LORENZO AXOCOMANITLA	866,979	1,667	2,703	871,348
35.-	SAN LUCAS TECOPILCO	1,046,508	1,596	2,589	1,050,693
36.-	SAN PABLO DEL MONTE	2,467,834	12,998	21,076	2,501,908
37.-	SANTA ANA NOPALUCAN	1,673,035	2,901	4,704	1,680,641
38.-	SANTA APOLONIA TEACALCO	1,900,493	2,781	4,509	1,907,783
39.-	SANTA CATARINA AYOMETLA	971,329	2,187	3,547	977,063
40.-	SANTA CRUZ QUILEHTLA	1,500,627	2,621	4,250	1,507,498
41.-	SANTA CRUZ TLAXCALA	1,531,157	4,340	7,037	1,542,534
42.-	SANTA ISABEL XILOXOXTLA	893,454	1,642	2,663	897,759
43.-	TENANCINGO	1,266,444	3,050	4,945	1,274,439
44.-	TEOLOCHOLCO	1,361,042	4,660	7,556	1,373,258
45.-	TEPETITLA DE LARDIZABAL	1,251,755	4,068	6,597	1,262,420
46.-	TEPEYANCO	1,087,468	2,728	4,424	1,094,619
47.-	TERRENATE	2,342,657	4,583	7,431	2,354,670
48.-	TETLA DE LA SOLIDARIDAD	1,790,238	6,372	10,331	1,806,941
49.-	TETLATLAHUCA	842,848	2,594	4,205	849,647
50.-	TLAXCALA	6,267,033	21,088	34,193	6,322,314
51.-	TLAXCO	1,654,136	7,399	11,997	1,673,531
52.-	TOCATLÁN	837,470	1,664	2,699	841,834
53.-	TOTOLAC	1,229,219	4,207	6,821	1,240,248
54.-	TZOMPANTEPEC	943,599	3,142	5,095	951,836
55.-	XALOZTOC	1,330,414	4,593	7,448	1,342,454
56.-	XALTOCAN	629,520	1,979	3,209	634,708
57.-	XICOHZINCO	1,018,060	2,882	4,673	1,025,615
58.-	YAUHQUEMEHCAN	2,086,774	7,448	12,077	2,106,300
59.-	ZACATELCO	1,853,408	7,724	12,525	1,873,657
60.-	ZITLALTEPEC DE T. S. S.	900,696	2,121	3,440	906,257
TOTAL		94,006,672	275,507	446,729	94,728,909

 ANEXO VI			
SALDOS DERIVADOS DEL AJUSTE DE PARTICIPACIONES FEDERALES Y ESTATALES DEL PERIODO ENERO - MARZO 2019			
MUNICIPIO	FONDO ESTATAL PARTICIPABLE PROVISIONAL ENE-MAR 2019	FONDO ESTATAL PARTICIPABLE DEFINITIVO ENE-MAR 2019	TOTAL
ACUAMANALA DE M. H.	3,712,813	4,706,356	993,543
ATLTZAYANCA	6,912,668	9,883,007	2,970,339
AMAXAC DE GRO.	4,672,965	5,785,530	1,112,565
APETATITLAN DE A. C.	6,047,758	7,628,354	1,580,596
APIZACO	25,394,157	31,166,485	5,772,328
ATLANGATEPEC	4,753,869	5,630,432	876,563
BENITO JUAREZ	3,764,905	4,600,419	835,514
CALPULALPAN	12,641,658	14,953,731	2,312,073
CHIAUTEMPAN	16,942,384	20,029,138	3,086,754
CONTLA DE J. C.	9,329,505	11,169,254	1,839,748
CUAPIAXTLA	5,711,550	6,679,034	967,484
CUAXOMULCO	4,332,156	5,948,146	1,615,990
EL CARMEN TEQUEXQUITLA	5,966,270	7,317,797	1,351,527
EMILIANO ZAPATA	3,369,646	4,141,996	772,350
ESPAÑITA	4,489,673	6,304,962	1,815,289
HUAMANTLA	21,451,474	25,724,696	4,273,222
HUEYOTLIPAN	5,753,926	6,956,833	1,202,908
XTACUXTLA DE M. M.	9,774,159	11,315,722	1,541,563
XTENCO	4,520,648	5,334,151	813,502
LA MAGDALENA TLALTELULCO	6,099,841	7,479,593	1,379,752
LAZARO CARDENAS	3,739,369	4,910,830	1,171,461
MAZATECOCHCO DE J. M. M.	4,675,711	5,941,732	1,266,020
MUÑOZ DE D. A.	3,510,996	3,994,456	483,460
NANACAMILPA DE M. A.	6,618,823	8,193,807	1,574,984
NATIVITAS	8,015,092	10,897,634	2,882,543
PANOTLA	8,024,087	9,806,678	1,782,591
PAPALOTLA DE X.	8,749,356	10,382,659	1,633,303
SANCTORUM DE L. C.	4,512,543	5,458,729	946,186
SAN DAMIAN TEXOLOC	3,953,946	4,955,007	1,001,061
SAN FCO. TETLANOHCAN	4,917,311	5,863,919	946,608
SAN JERONIMO ZACUALPAN	3,794,519	4,312,176	517,657
SAN JOSE TEACALCO	3,930,275	4,591,312	661,037
SAN JUAN HUACTZINCO	3,990,266	4,866,678	876,412
SAN LORENZO AXOCOMANITLA	3,557,672	4,429,020	871,348
SAN LUCAS TECOPILCO	3,406,965	4,457,658	1,050,693
SAN PABLO DEL MONTE	15,608,386	18,110,294	2,501,908
SANTA ANA NOPALUCAN	4,377,804	6,058,445	1,680,641
SANTA APOLONIA TEACALCO	3,660,919	5,568,702	1,907,783
SANTA CATARINA AYOMETLA	4,388,325	5,365,389	977,064
SANTA CRUZ QUILEHTLA	4,000,521	5,508,019	1,507,498
SANTA CRUZ TLAXCALA	6,294,727	7,837,261	1,542,534
SANTA ISABEL XILOXOTLA	3,562,233	4,459,992	897,759
TENANCINGO	5,137,246	6,411,685	1,274,439
TEOLOCHOLCO	6,992,811	8,366,069	1,373,258
TEPETITLA DE LARDIZABAL	6,308,527	7,570,947	1,262,420
TEPEYANCO	4,802,183	5,896,802	1,094,619
TERRENATE	5,636,510	7,991,180	2,354,670
TETLA DE LA SOLIDARIDAD	8,964,334	10,771,276	1,806,941
TETLATLAHUCA	4,978,328	5,827,975	849,647
TLAXCALA	29,352,789	35,675,103	6,322,314
TLAXCO	10,686,034	12,359,565	1,673,531
TOCATLAN	3,745,027	4,586,861	841,834
TOTOLAC	7,297,578	8,537,825	1,240,248
TZOMPANTEPEC	6,496,451	7,448,287	951,836
XALOZTOC	7,373,106	8,715,561	1,342,454
XALTOCAN	4,832,745	5,467,453	634,708
XICOHTZINCO	5,283,688	6,309,304	1,025,615
YAUHQUEMEHCAN	9,405,767	11,512,067	2,106,300
ZACATELCO	10,849,697	12,723,354	1,873,657
ZITLALTEPEC DE T. S. S.	4,426,555	5,332,812	906,257
TOTAL	425,501,248	520,230,157	94,728,909

SÉPTIMO. Con base en el numeral 5 fracción II de los Lineamientos para la Publicación de la información a que se refiere el artículo 6 de la Ley de Coordinación Fiscal, se presenta el informe trimestral de los recursos recibidos y pagados referentes al Fondo ISR participable a municipios por el periodo enero – marzo de 2019.

  INFORME TRIMESTRAL DE FONDO ISR PAGADO A MUNICIPIOS ENERO - MARZO 2019					
NO.	MUNICIPIO	TOTAL	ENERO	FEBRERO	MARZO
1	ACUAMANALA DE M. H.	174,515	-	174,515	-
2	ATLTZAYANCA	507,381	-	-	507,381
3	AMAXAC DE GRO.	374,281	232,242	66,767	75,272
4	APETATITLAN DE A. C.	2,254,103	1,354,820	-	899,283
5	APIZACO	6,876,168	3,991,708	1,461,397	1,423,063
6	ATLANGATEPEC	129,773	129,773	-	-
7	BENITO JUAREZ	144,120	-	-	144,120
8	CALPULALPAN	-	-	-	-
9	CHIAUTEMPAN	2,612,016	1,521,071	770,853	320,092
10	CONTLA DE J. C.	-	-	-	-
11	CUAPIAXTLA	864,283	746,781	-	117,502
12	CUAXOMULCO	427,217	241,539	87,462	98,216
13	EL CARMEN TEQUEXQUITLA	376,944	-	243,929	133,015
14	EMILIANO ZAPATA	219,327	168,097	-	51,230
15	ESPAÑITA	250,336	-	87,396	162,940
16	HUAMANTLA	737,165	-	213,564	523,601
17	HUEYOTLIPAN	330,787	184,669	1,633	144,485
18	IXTACUIXTLA DE M. M.	1,135,909	255,797	634,273	245,839
19	IXTENCO	153,383	62,926	-	90,457
20	LA MAGDALENA TLALTELULCO	253,285	108,695	144,590	-
21	LAZARO CARDENAS	172,332	172,332	-	-
22	MAZATECOCHCO DE J. M. M.	465,375	266,456	95,194	103,725
23	MUÑOZ DE D. A.	145,154	97,636	47,518	-
24	NANACAMILPA DE M. A.	194,673	74,730	119,943	-
25	NATIVITAS	330,681	110,975	109,451	110,255
26	PANOTLA	852,167	209,741	642,426	-
27	PAPALOTLA DE X.	543,961	306,775	118,372	118,814
28	SANCTORUM DE L. C.	71,119	71,119	-	-
29	SAN DAMIAN TEXOLOC	263,456	-	158,882	104,574
30	SAN FCO. TETLANOHCAN	211,946	-	211,946	-
31	SAN JERONIMO ZACUALPAN	184,555	184,555	-	-
32	SAN JOSE TEACALCO	113,339	58,259	-	55,080
33	SAN JUAN HUACTZINCO	376,097	75,318	223,536	77,243
34	SAN LORENZO AXOCOMANITLA	274,457	-	274,457	-
35	SAN LUCAS TECOPILCO	240,628	122,891	-	117,737
36	SAN PABLO DEL MONTE	1,476,215	362,693	758,121	355,401
37	SANTA ANA NOPALUCAN	382,916	90,357	203,185	89,374
38	SANTA APOLONIA TEACALCO	645,400	-	570,781	74,619
39	SANTA CATARINA AYOMETLA	-	-	-	-
40	SANTA CRUZ QUILEHTLA	56,316	-	56,316	-
41	SANTA CRUZ TLAXCALA	503,843	136,151	225,452	142,240
42	SANTA ISABEL XILOXOXTLA	604,920	-	10,666	594,254
43	TENANCINGO	277,434	56,126	165,518	55,790
44	TEOLOCHOLCO	711,588	323,013	228,919	159,656
45	TEPETITLA DE LARDIZABAL	1,912,612	1,349,029	561,600	1,983
46	TEPEYANCO	243,522	84,672	158,850	-
47	TERRENATE	530,774	18,326	182,461	329,987
48	TETLA DE LA SOLIDARIDAD	714,640	-	539,058	175,582
49	TETLATLAHUCA	363,656	215,489	-	148,167
50	TLAXCALA	5,482,459	2,401,623	1,599,857	1,480,979
51	TLAXCO	1,809,940	344,165	918,719	547,056
52	TOCATLAN	82,077	27,478	-	54,599
53	TOTOLAC	156,505	156,505	-	-
54	TZOMPANTEPEC	341,902	9,603	156,749	175,550
55	XALOZTOC	736,024	177,325	391,032	167,667
56	XALTOCAN	83,876	83,876	-	-
57	XICOHTZINCO	658,268	-	413,190	245,078
58	YAUHQUEMEHCAN	413,647	93,370	12,172	308,105
59	ZACATELCO	443,444	443,444	-	-
60	ZITILALTEPEC DE T. S. S.	60,403	-	60,403	-
TOTAL		40,953,314	17,122,150	13,101,153	10,730,011

El presente Acuerdo se emite en la Ciudad de Tlaxcala de Xicohtécatl, Tlax., a los once días del mes de abril del año dos mil diecinueve.

La Secretaria de Planeación y Finanzas del Gobierno del Estado de Tlaxcala.

ING. MARÍA-ALEJANDRA MARISELA NANDE ISLAS.

Firma Autógrafa.

* * * * *

PUBLICACIONES OFICIALES

* * * * *



El Periódico Oficial del Estado de Tlaxcala es integrante activo de la Red de Publicaciones Oficiales Mexicanas (REPOMEX) y de la Red de Boletines Oficiales Americanos (REDBOA).

